



PREFEITURA MUNICIPAL DA ESTÂNCIA BALNEÁRIA DE CARAGUATATUBA
ESTADO DE SÃO PAULO

DECRETO Nº 043, DE 08 DE ABRIL DE 2008.

“Altera a redação do artigo 1º, do Decreto n.º 237, de 19 de dezembro de 2002, que Oficializa e denomina a via pública Avenida Imperial, no bairro de Massaguaçu, neste Município.

JOSÉ PEREIRA DE AGUILAR, Prefeito Municipal da Estância Balneária de Caraguatatuba, usando das atribuições que lhe são conferidas por Lei,

DECRETA:

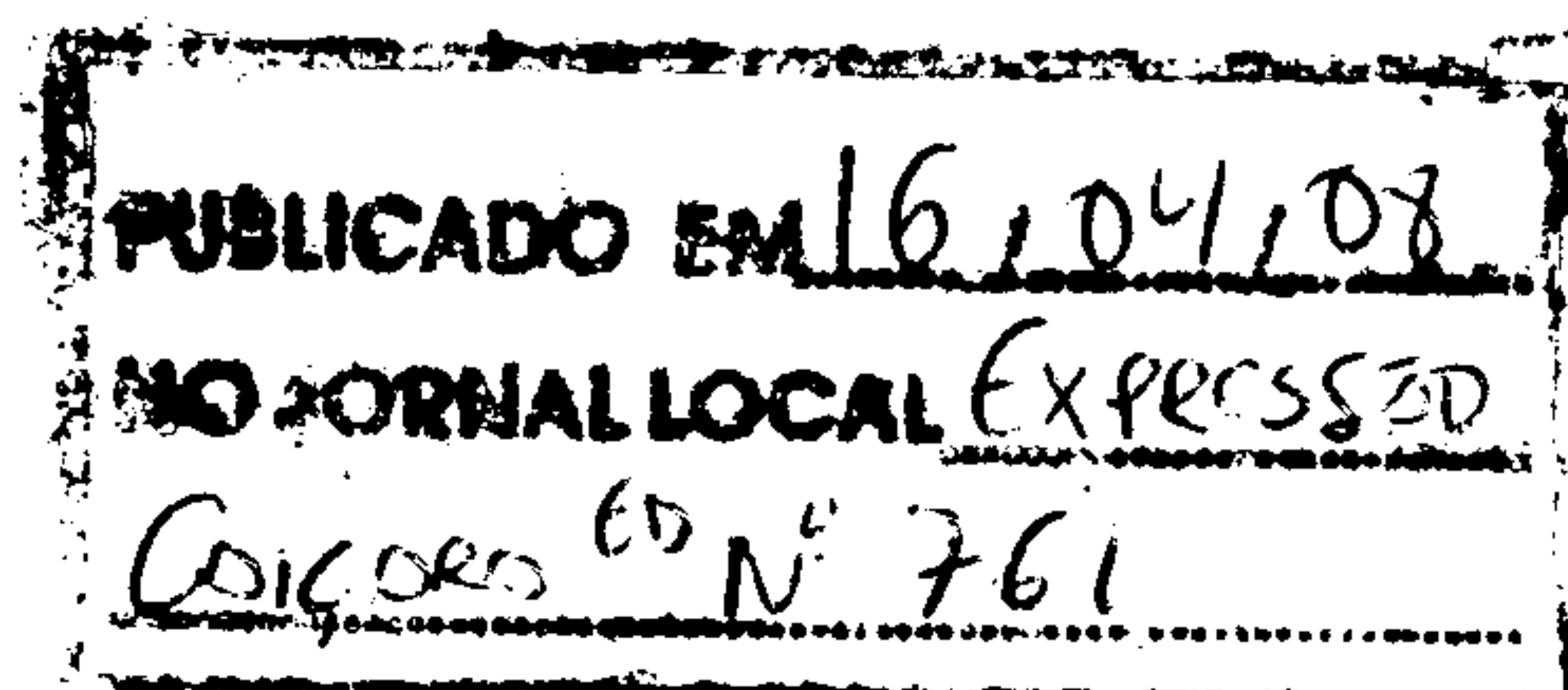
Art. 1º O Artigo 1º do Decreto nº 237, de 19 de dezembro de 2002, passa a vigorar com a seguinte redação:


Art. 1º. – Fica oficializada, com a denominação de AVENIDA IMPERIAL, no Bairro de Massaguaçu, a via pública de acesso ao loteamento denominado “Park Imperial”, com início no Km 91 da Rodovia SP-55 e término no portal de acesso do loteamento Park Imperial, com uma extensão aproximada de 1,95 Km, integrada pela Rua “A” do Jardim Mariela e, a partir do final desta seguindo por uma rua sem denominação (seqüência da Rua “A”, e o trecho da atual Avenida Imperial, conforme Planta anexa.

Art. 2º. – Este Decreto entra em vigor na data de sua publicação, revogadas as disposições em contrário.

Caraguatatuba, 08 de Abril de 2008.

JOSÉ PEREIRA DE AGUILAR
Prefeito Municipal





Sociedade Amigos do **Park Imperial**

CNPJ 50.324.888/0001-96

4723/08
02
t

Caraguatatuba, 26 de fevereiro de 2008.

À Secretaria de Urbanismo
Engenheiro Leandro Borella Barbosa


Requerimento para alteração do percurso da Avenida Imperial.

Tendo em vista o fechamento do Loteamento Costa Nova, com a interrupção da passagem do trecho da Avenida Imperial compreendido entre a Avenida Hum (antiga) e Rua Dois (antiga) do Loteamento Costa Nova, trecho este agora denominado "AVENIDA IMPERIAL COSTA NOVA", requeremos à V.Sa. que a "AVENIDA IMPERIAL", no Bairro do Massaguaçu, via pública de acesso ao "Loteamento Park Imperial", oficializada pelo Decreto nº 237/02, de 19 de dezembro de 2002, tenha o seu percurso alterado como segue:

- com início no Km 91 da rodovia SP-55 e término no Portal de Acesso do Loteamento Park Imperial, com uma extensão aproximada de 1,95 Km, integrada pela Rua "A" do Jardim Mariela e, a partir do final desta seguindo por uma rua sem denominação (seqüência da Rua "A") e o trecho da atual Avenida Imperial, conforme planta anexa.

Pedimos deferimento.

Atenciosamente,


José Gonçalves da Silva Filho
Ditador Presidente

PLANTA TOPOGRÁFICA

Folha
UNICA

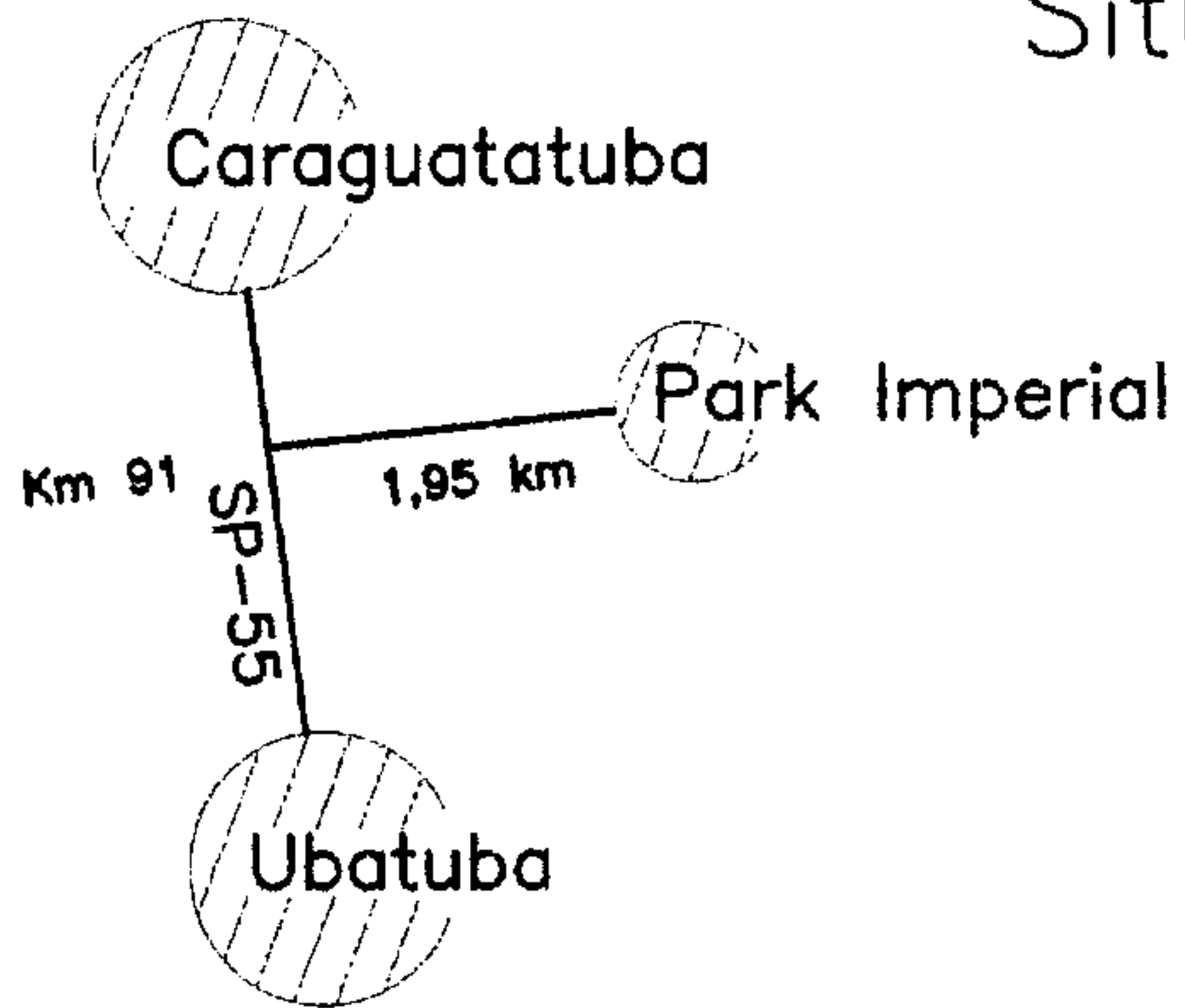
CALÇAMENTO DA AVENIDA IMPERIAL
e RUAS A e E do LOTEAMENTO JARDIM MARIELLA

4722/08
03
L


Bairro do Massaguaçu
Município de Caraguatatuba – São Paulo

escala 1:1000

Situação



SAPI – Sociedade Amigos do Park Imperial


Técnico Responsável
José Gonçalves da Silva Filho
CREA 0600.78519.7

PARK
URGE

Companhia de Transmissão de Energia Elétrica Paulista (CTEEP)

faixa da linha de transmissão

RUA 1

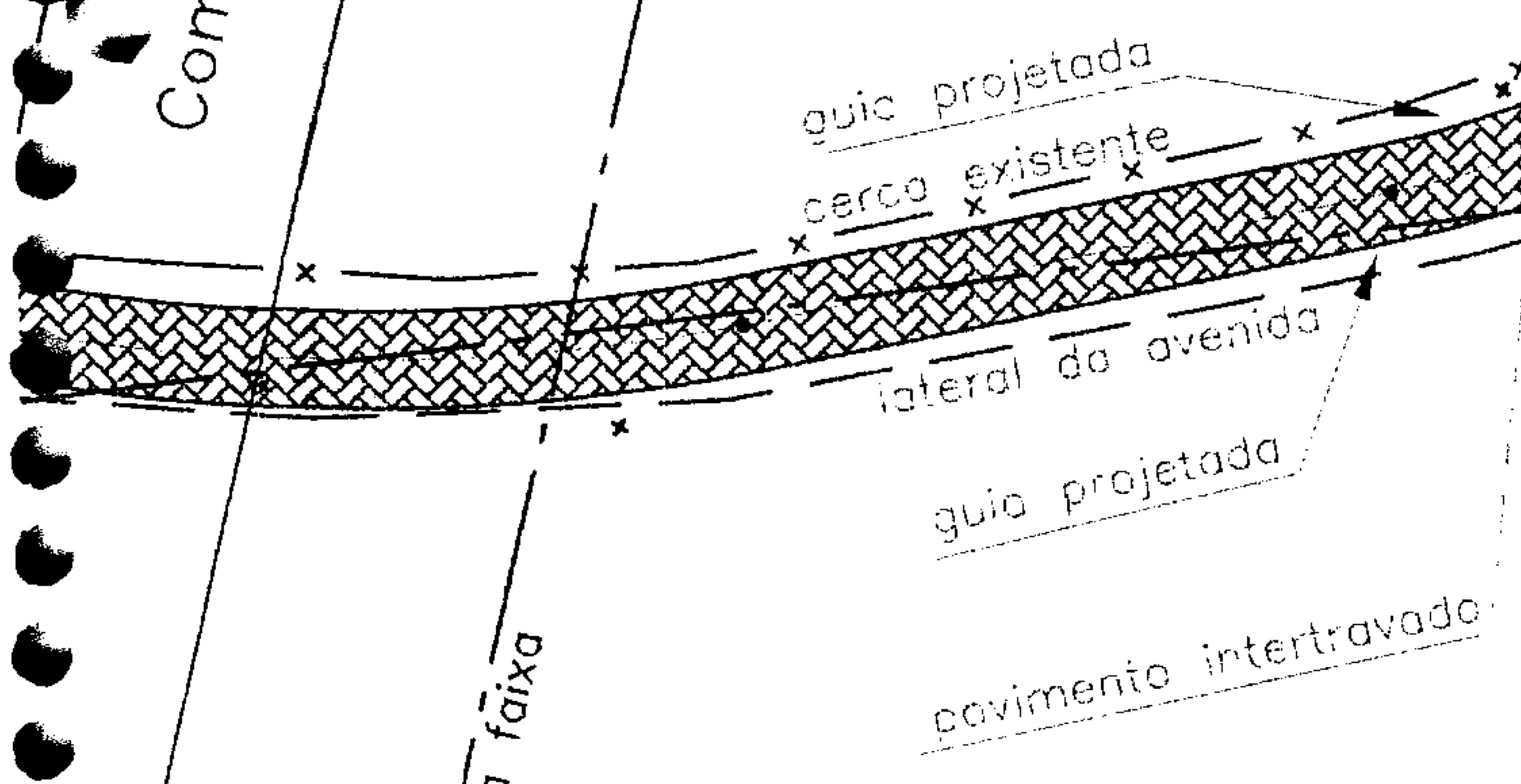
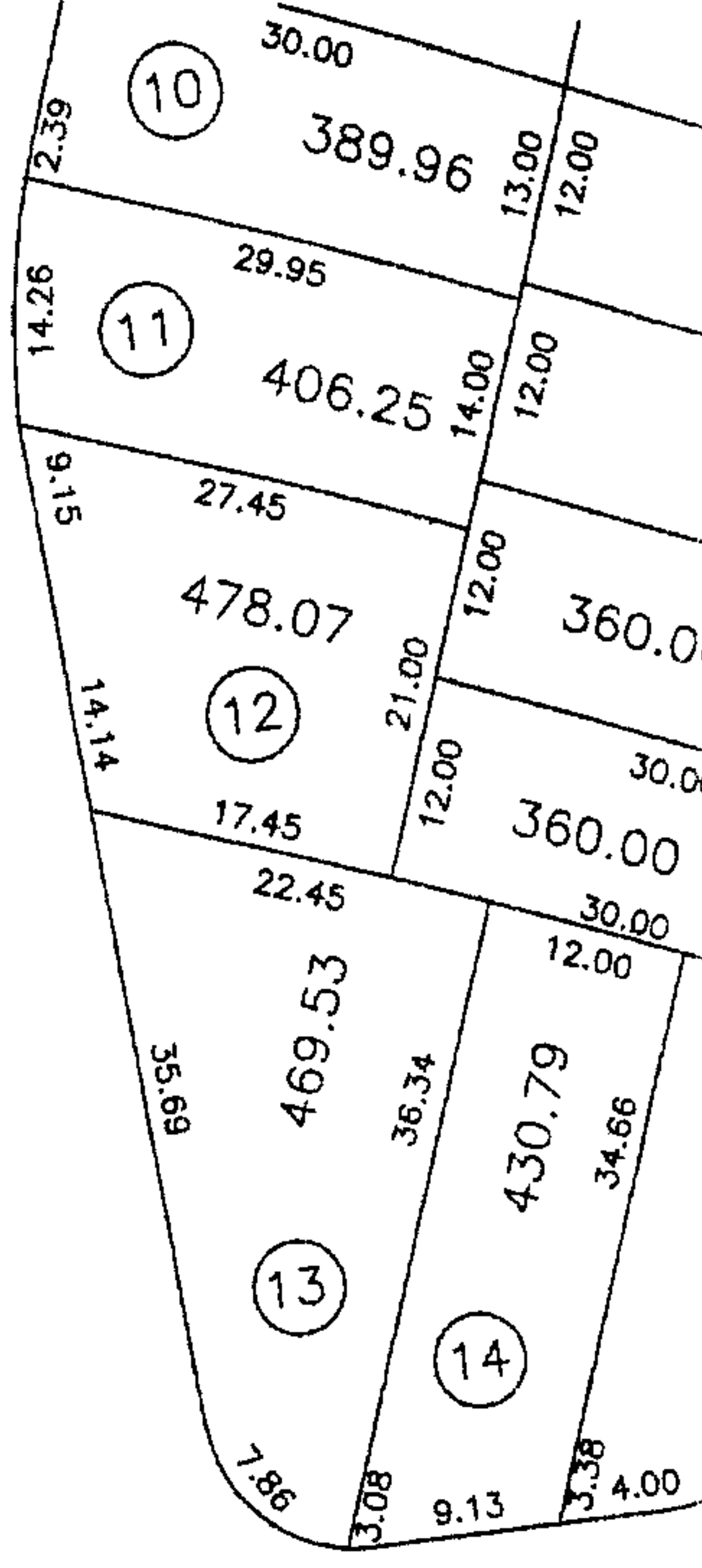
Residencial PARK IMPERIAL

Sociedade Amigos do Park Imperial

PRAÇA
D. PEDRO I


portaria
PARK IMPERIAL

RUA 3



da Imperial conforme
municipal n° 237/02 de 19/12/02

BEACH PAR
propriedade de
SAID JORGE NORDI JORC



propriedade de
INVESTIMENTOS CAMPINAS LTDA.

MENTO VILLAGGE VERDE MARE

Nota: Avenida
decreto munic

KOZO KUMA

762,33

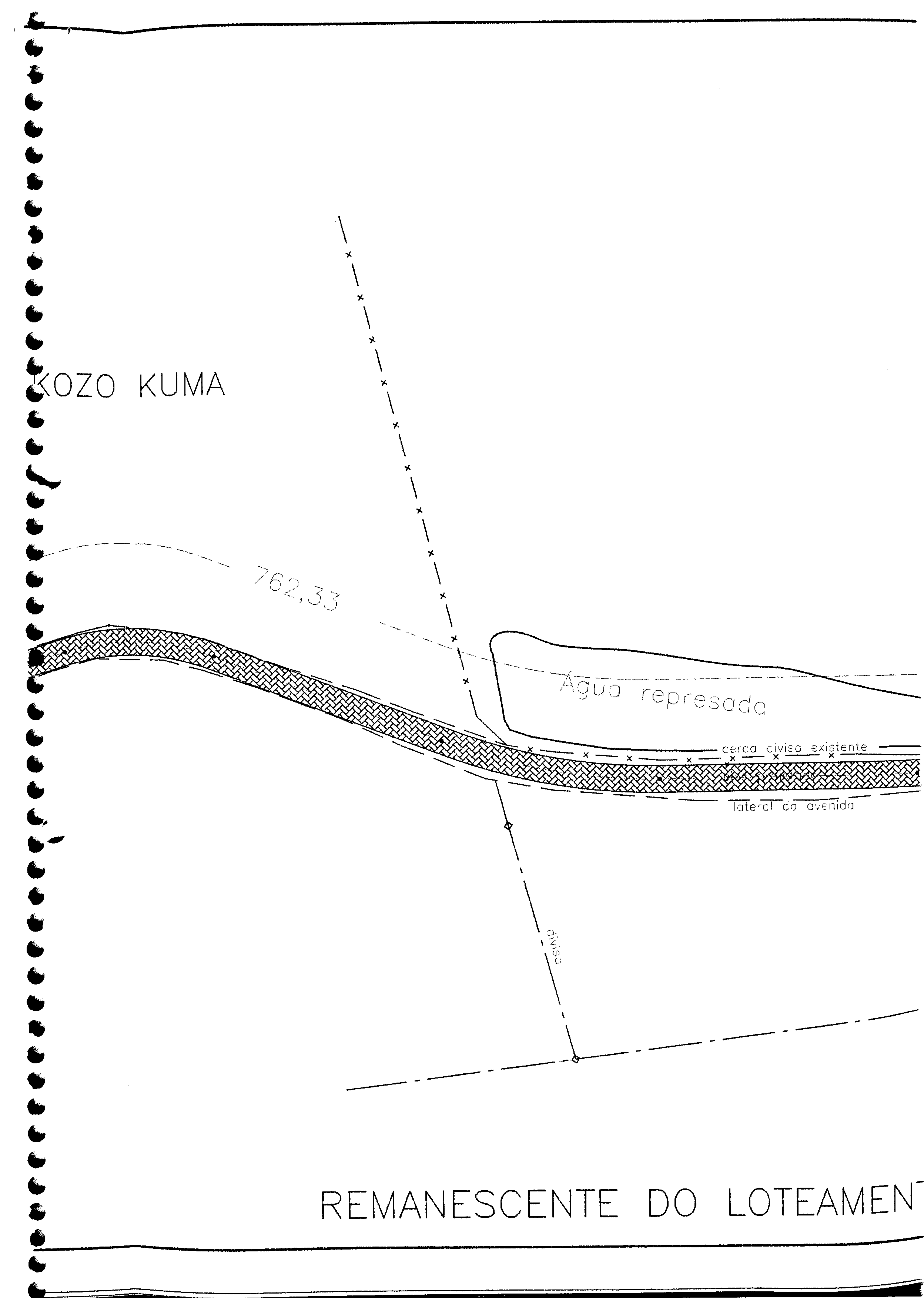
Água represada

cerca divisa existente

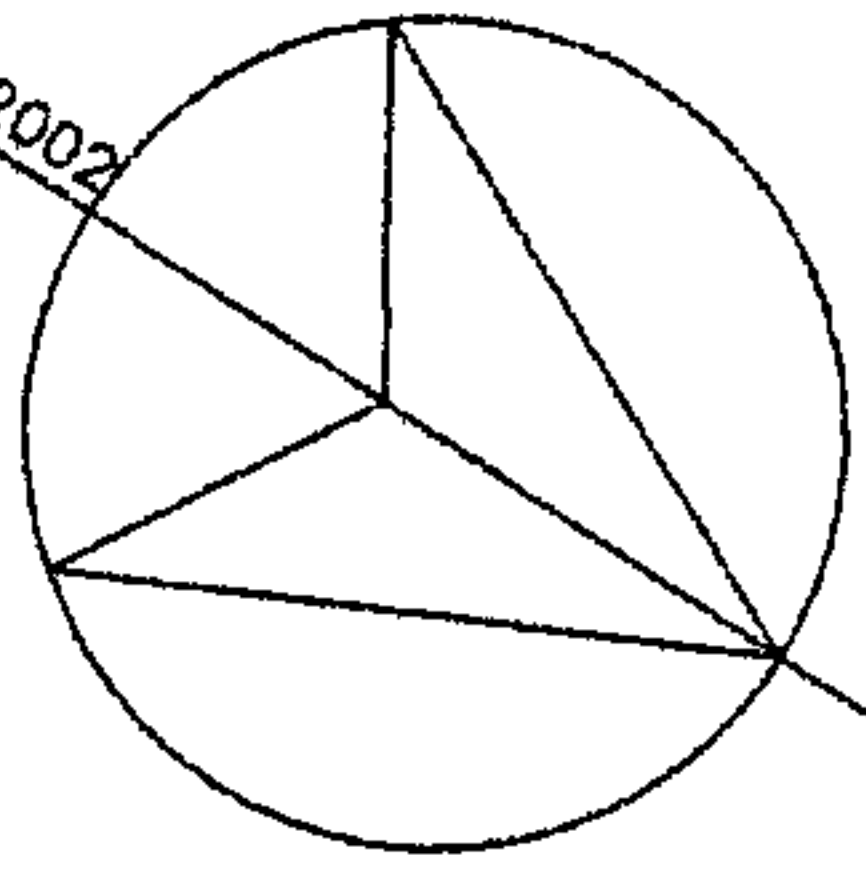
lateral da avenida

divisa

REMANESCENTE DO LOTEAMENTO

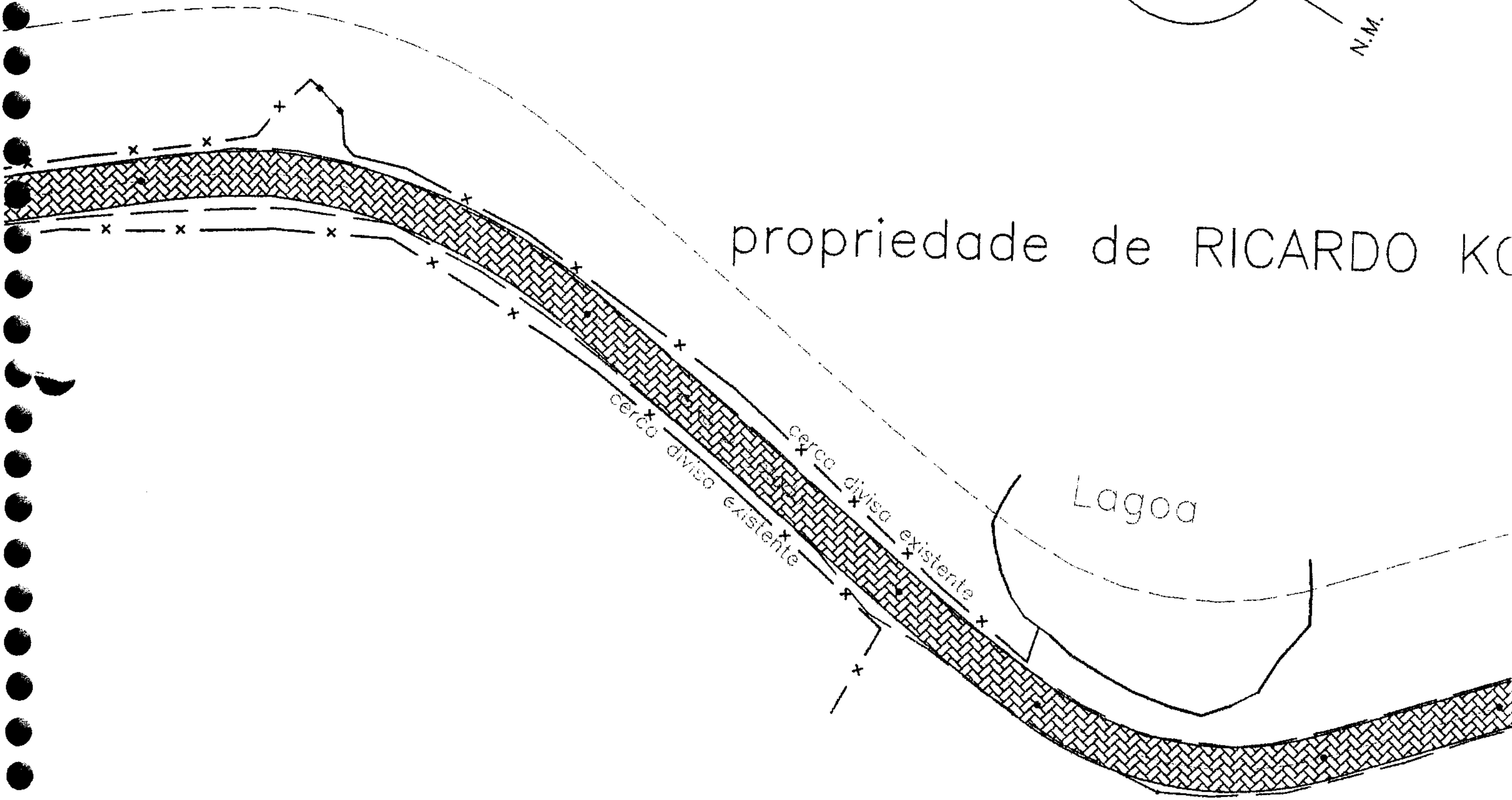


21/02/2002



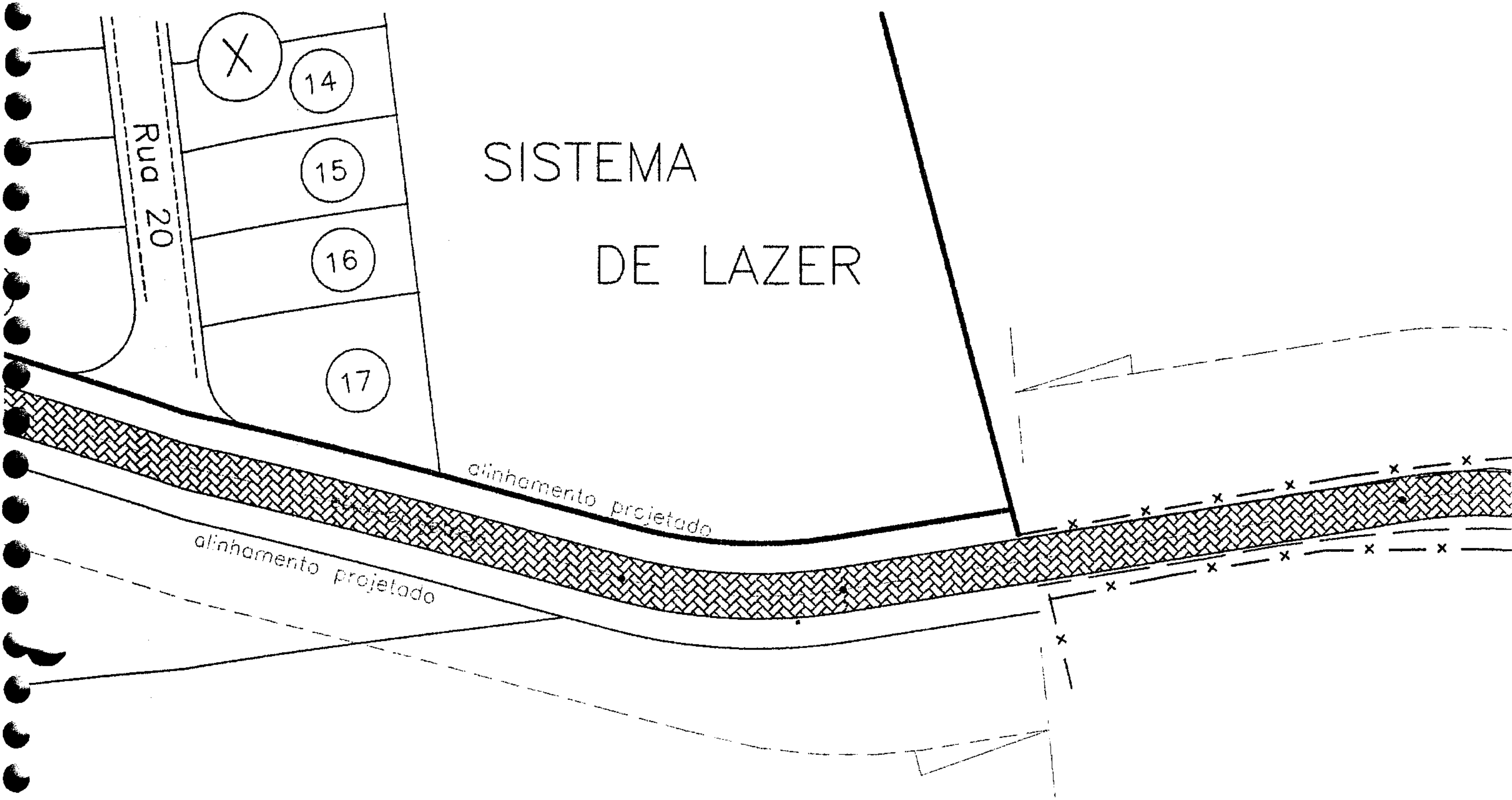
N.M.

propriedade de RICARDO KC




INDA

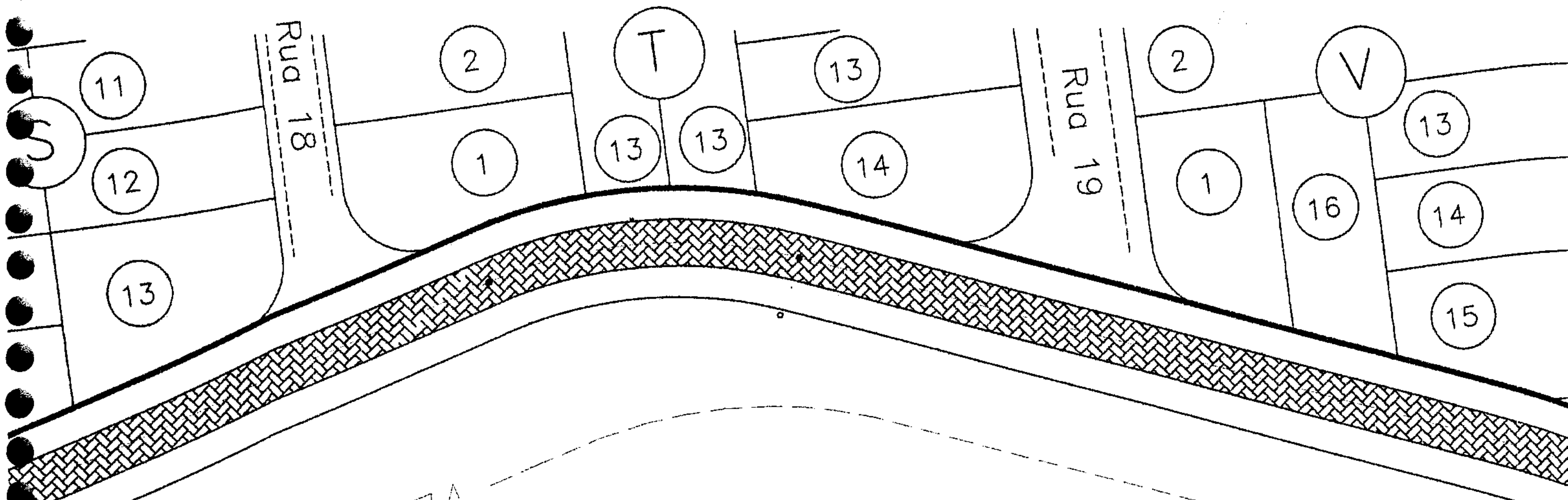
PAVIMENTO INTERTRAVADO



LEGENDA

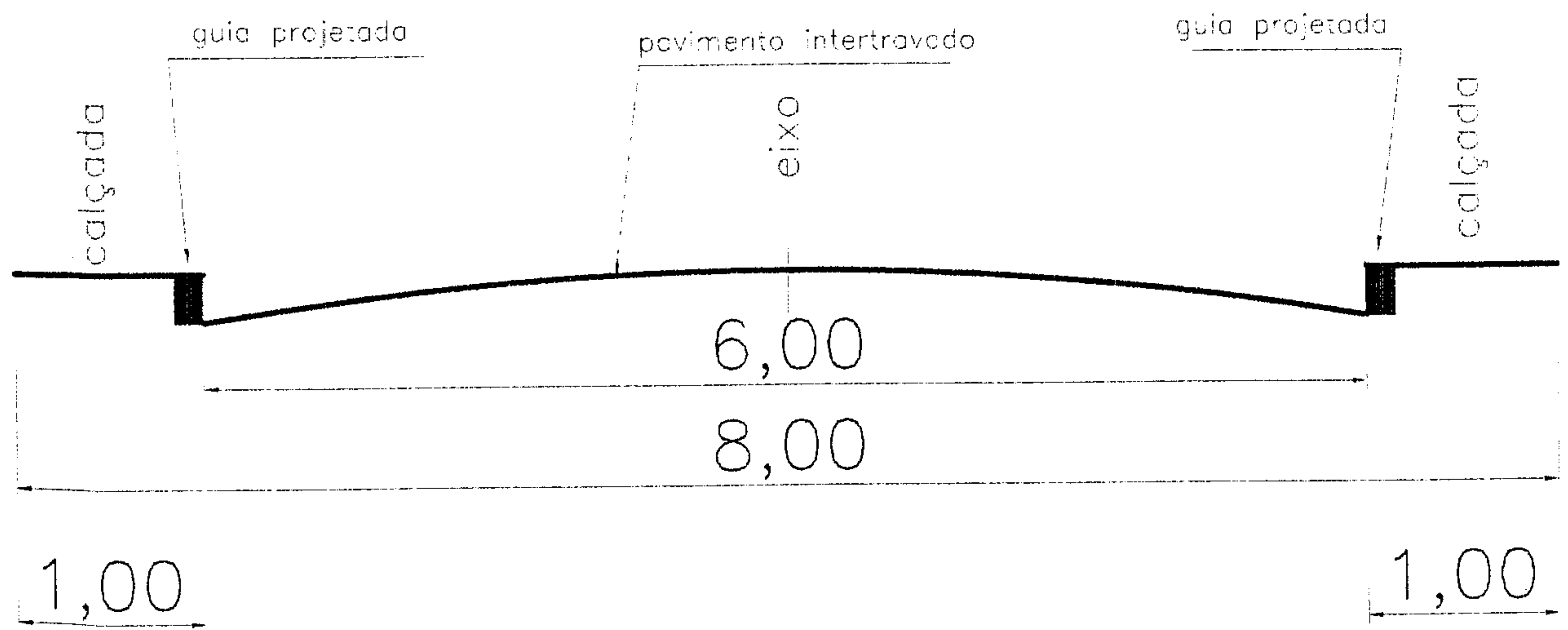


PAVI

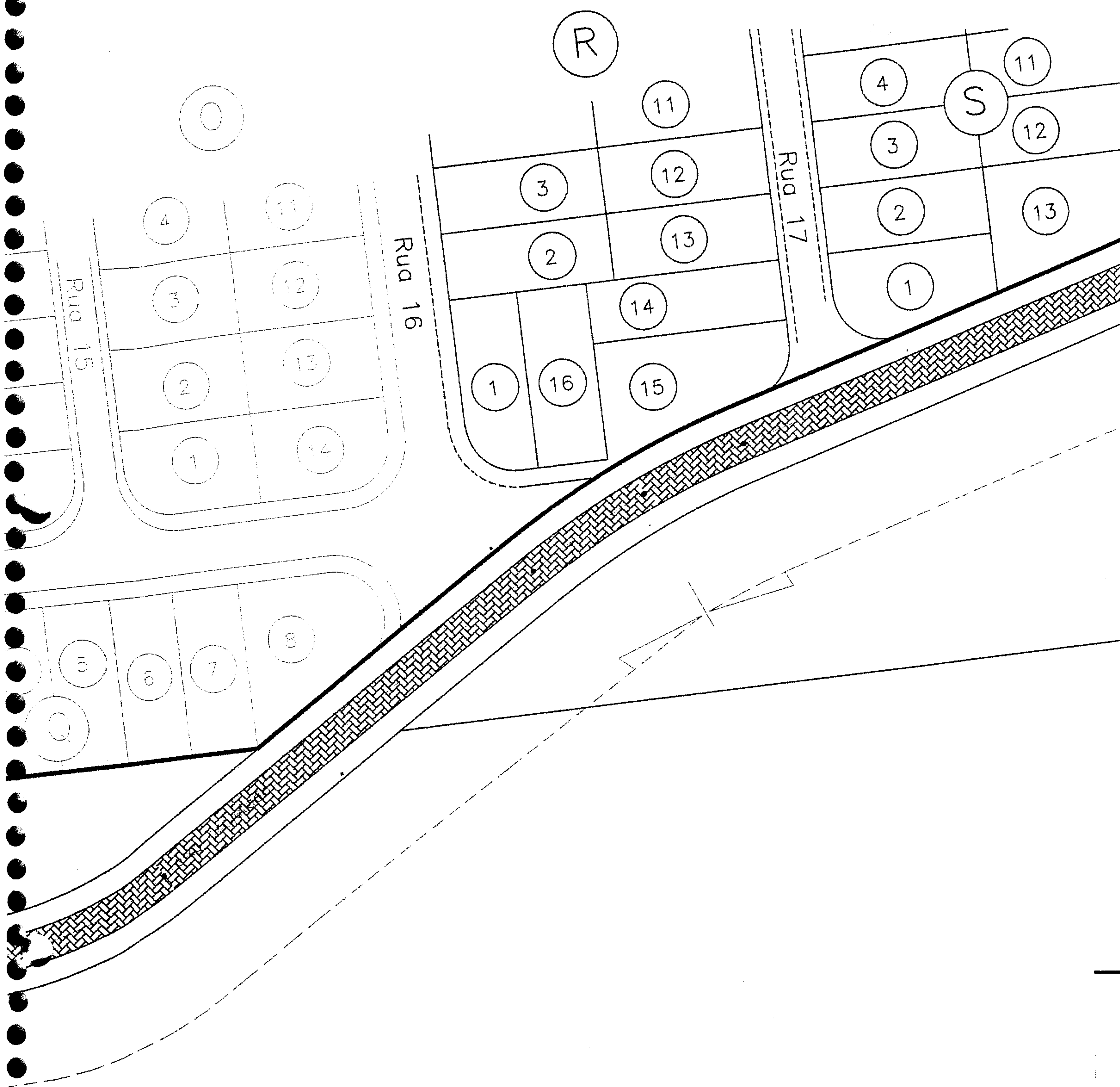


406,74

SISTEMA DE LAZER
 LOTEAMENTO COSTA NOVA




Avenida Imperial



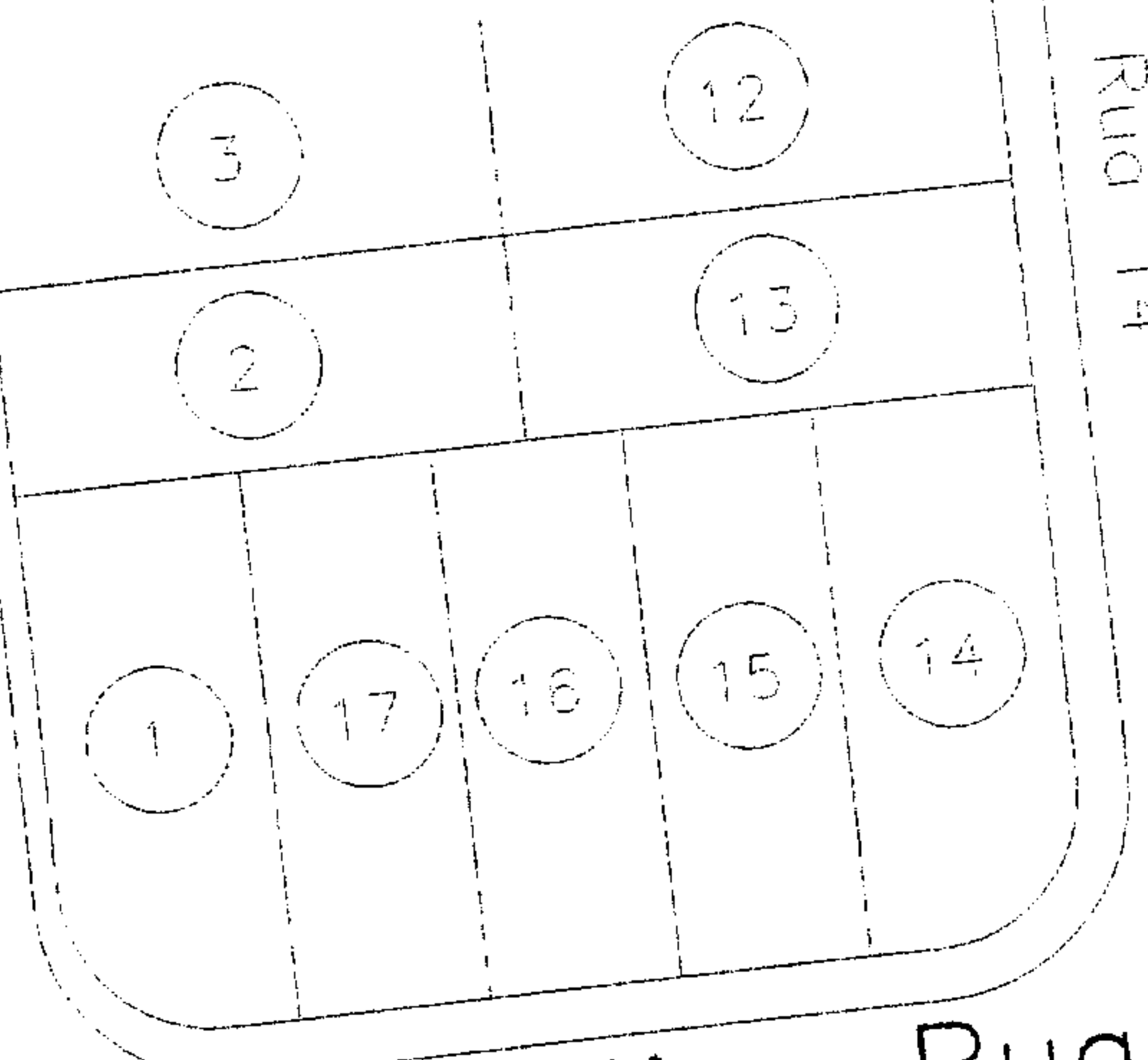
J

M

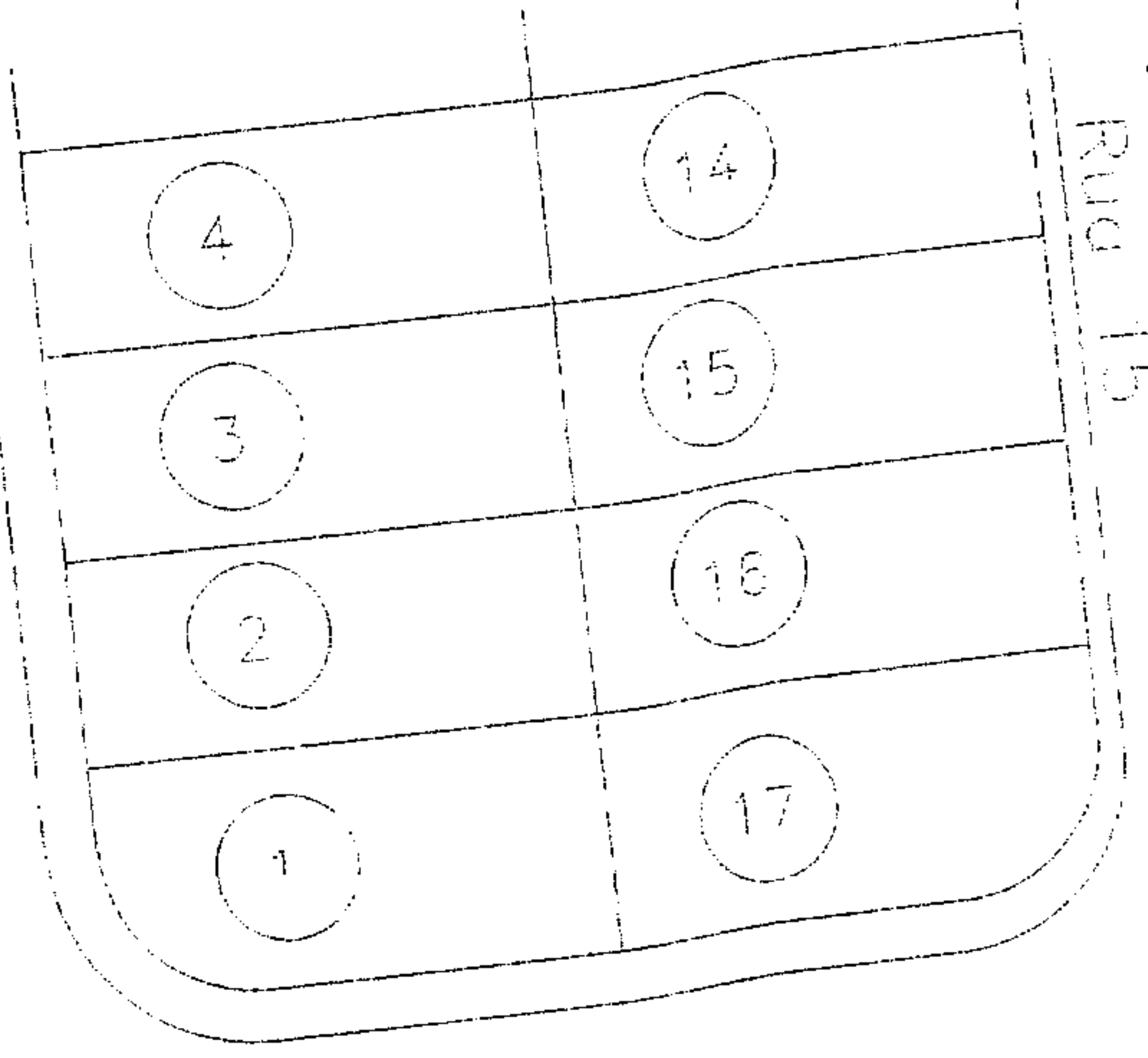
N



Rua 13

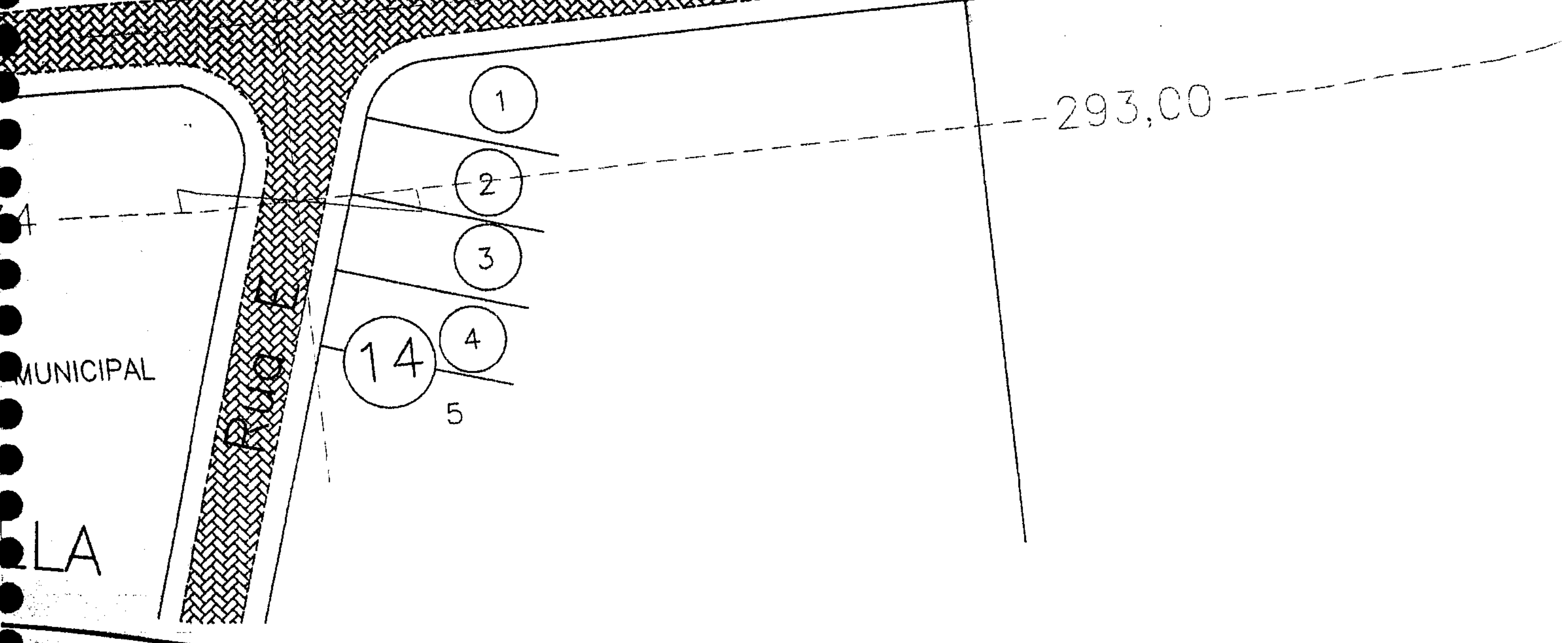

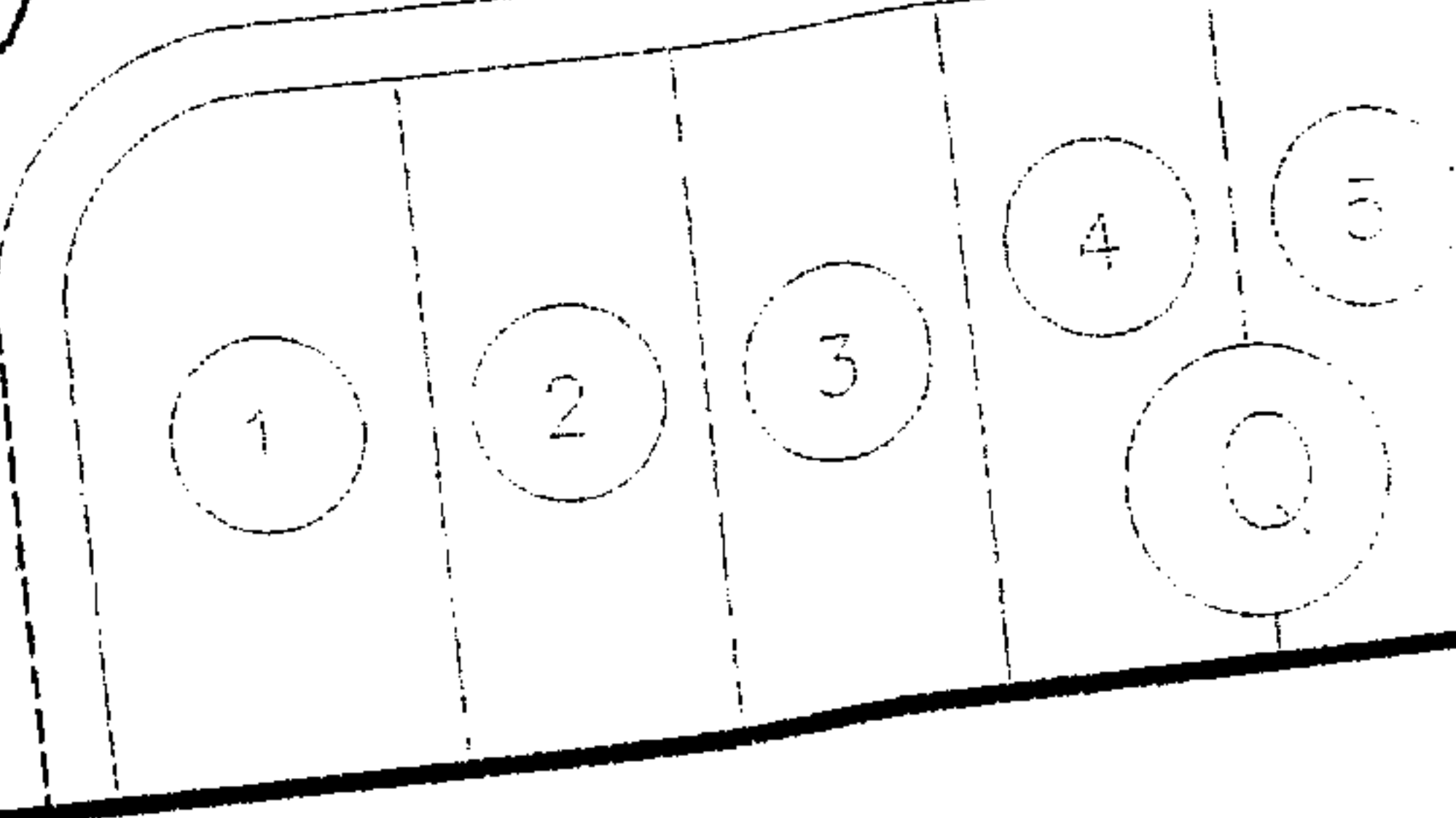
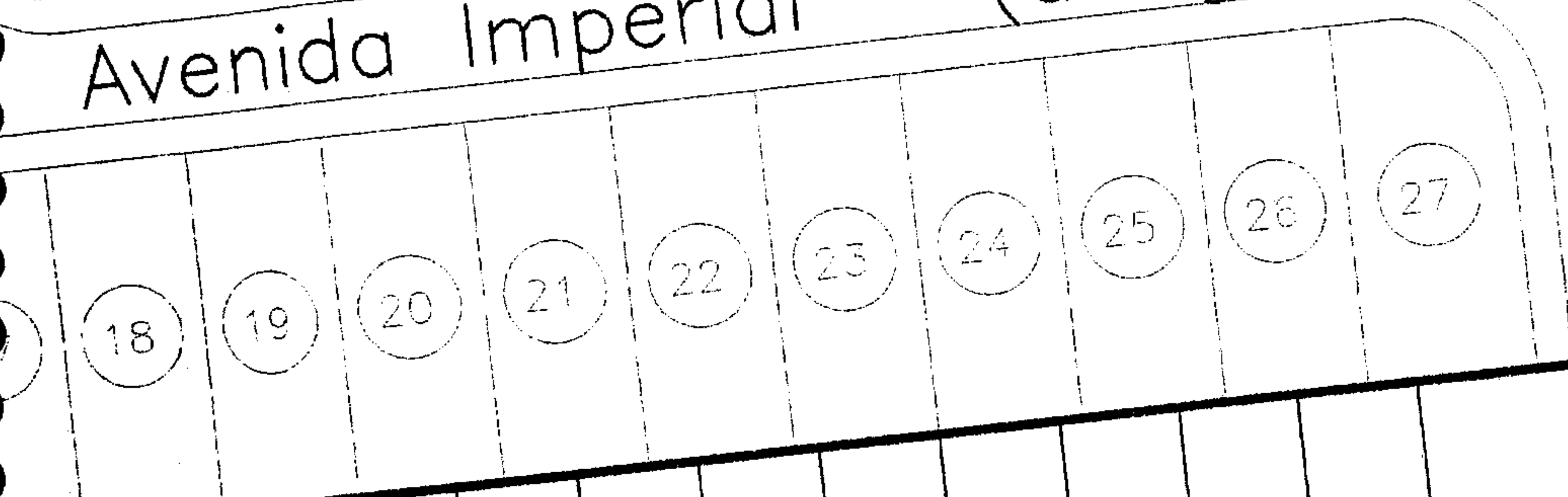


Rua 14



Rua 15

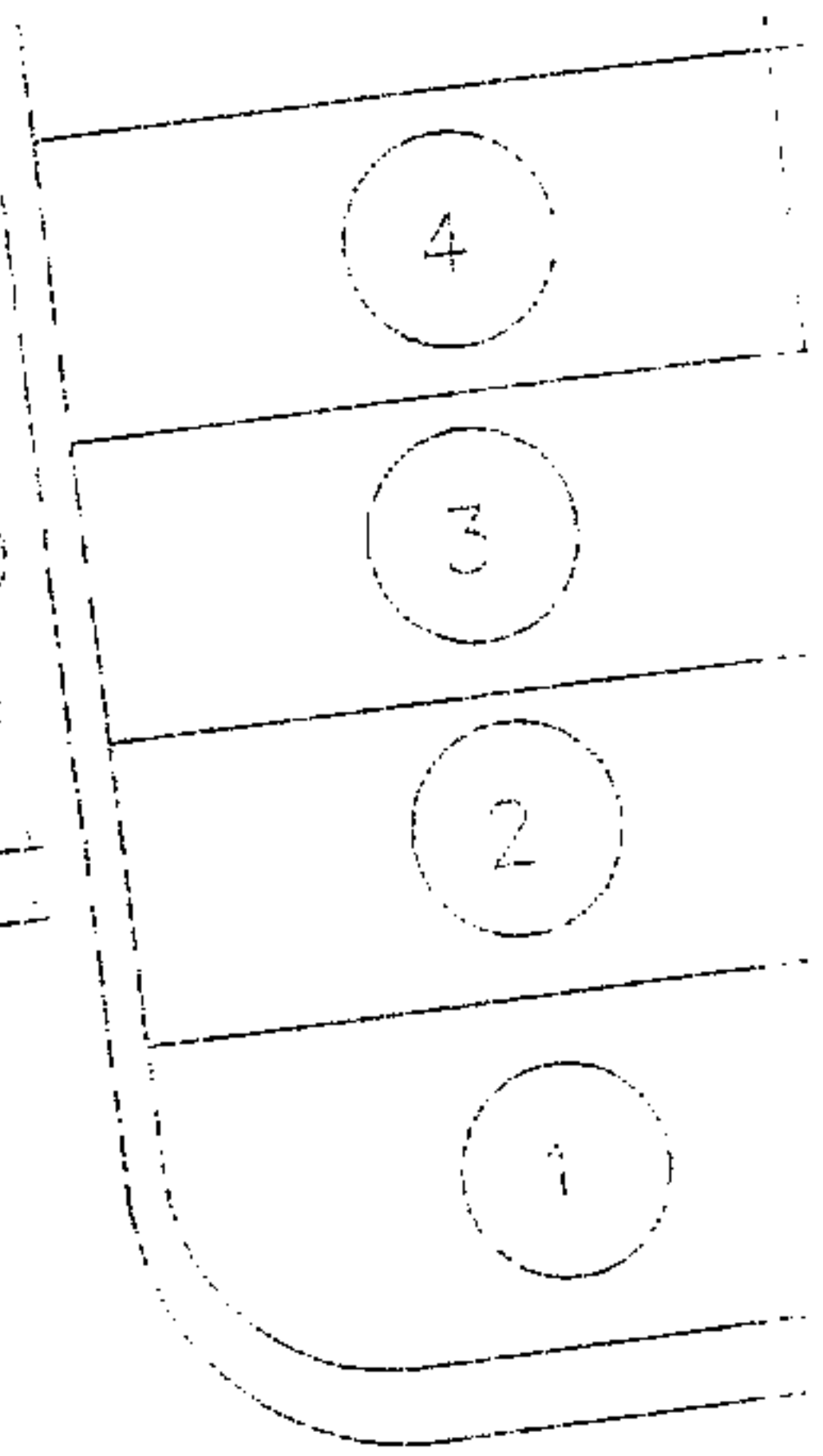
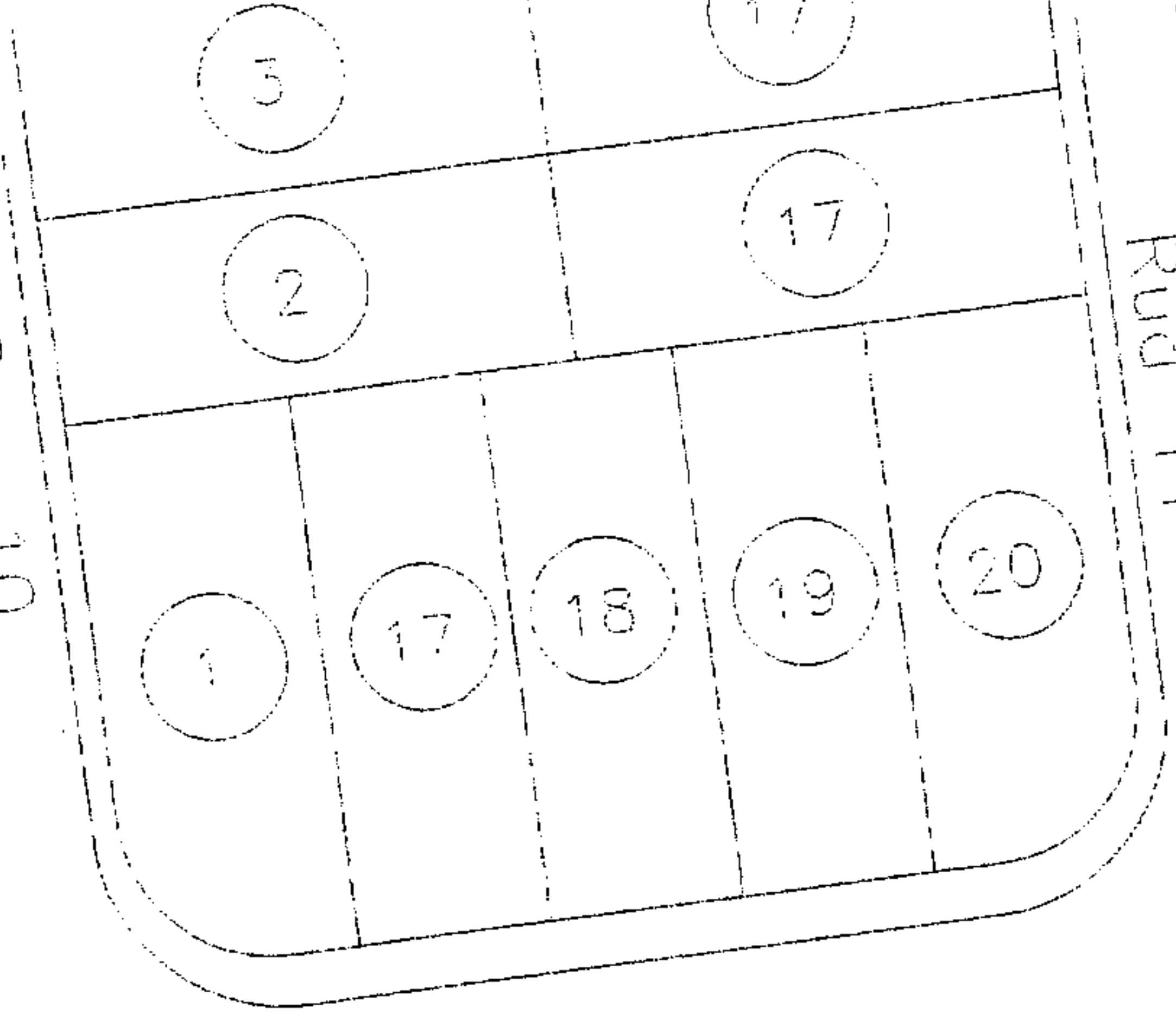
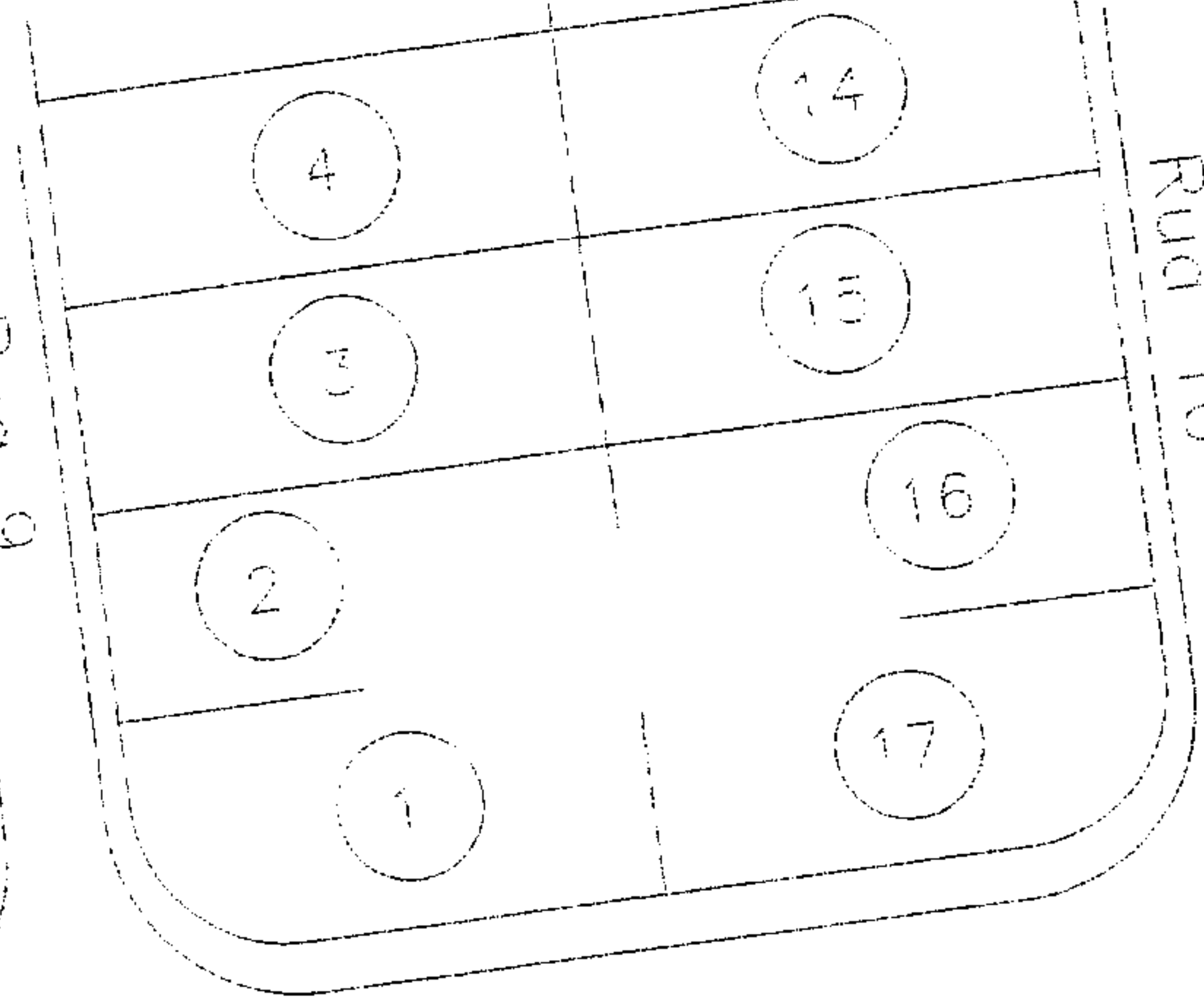

Avenida Imperial (antiga Rua 2)



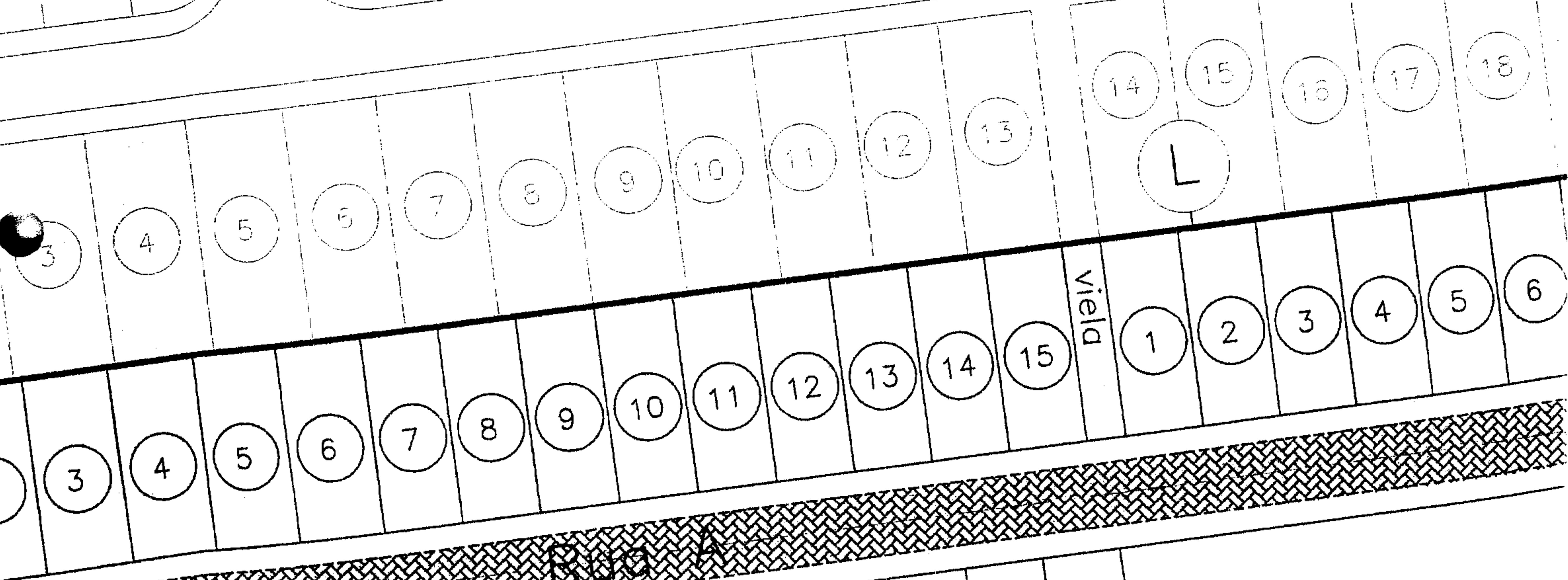
H

I

J




Aver



L

viald

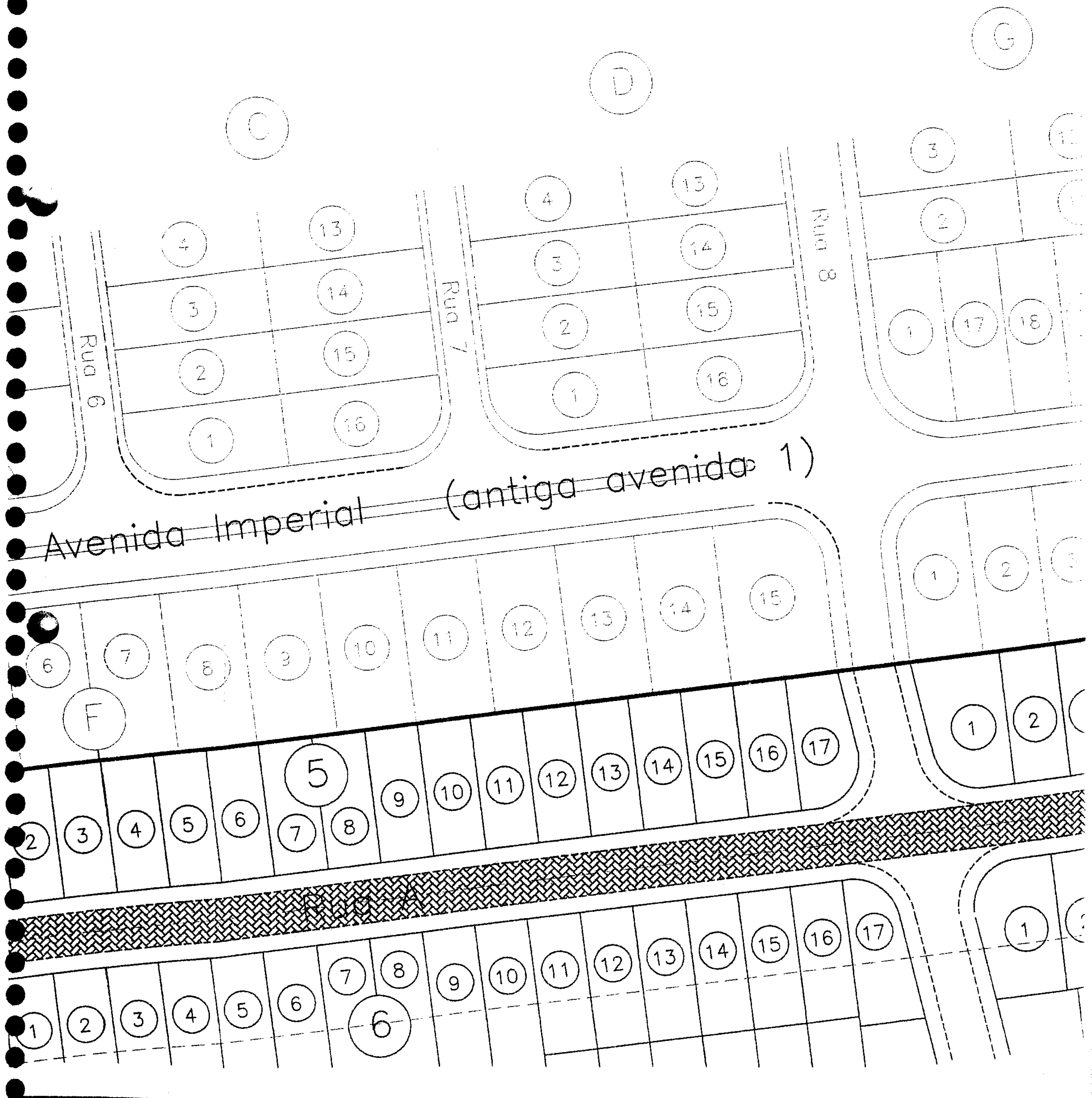


487,34

PREFEITURA MUNICIPAL

LOTEAMENTO JARDIM MARIELLA

LOTEAMENTO COSTA NOVA



RODONIA SP-55

91

Ubatuba

A

B

Avenida

Rua 5

Rua 6

2

9

3

10

4

1

11

10

2

11

3

1

12

2

1

2

3

4

5

6

7

F

1

1

4

5

Viela A

1

2

3

4

5

2

3

1

5

6

7

Viela B

1

2

3

4

2

Caraguatatuba

RODONIA

praia do Massaguacu

Km 91