

Prefeitura da Estância Balneária de Caraguatatuba
Estado de São Paulo

DECRETO Nº 084, DE 06 DE DEZEMBRO DE 1.990.-

Dispõe sobre o remanejamento de lotes no loteamento denominado Delfim Verde.

DOUTOR JOSÉ BOURABEBY, Prefeito Municipal da Estância Balneária de Caraguatatuba, usando das atribuições que lhe são conferidas por Lei:

D E C R E T A :

Art. 1º- Fica aprovado o remanejamento dos lotes 1, 2, 3 e 4 da Quadra 13, localizados no loteamento denominado Balneário Delfim Verde, de propriedade dos Srs. Walter Pereira e Antônio Ricardo da Silva Domingos, cujas plantas e memoriais descritivos foram aprovados pela Divisão de Urbanismo, através do processo administrativo nº 10127/90, que passam a fazer parte integrante do presente Decreto.

Art. 2º- Este Decreto entrará em vigor na data de sua publicação, revogadas as disposições em contrário.

Caraguatatuba, 06 de dezembro de 1.990.


Dr. José Bourabebly

Prefeito

Publicado na Seção de Atividades Complementares, aos 06/dezembro/1990.


Divisão de Administração
Burocracia

MEMORIAL DESCRITIVO

OBRA - REMANEJAMENTO DE LOTES

LOCAL - QUADRA 13 - LOTES 1, 2, 3 e 4

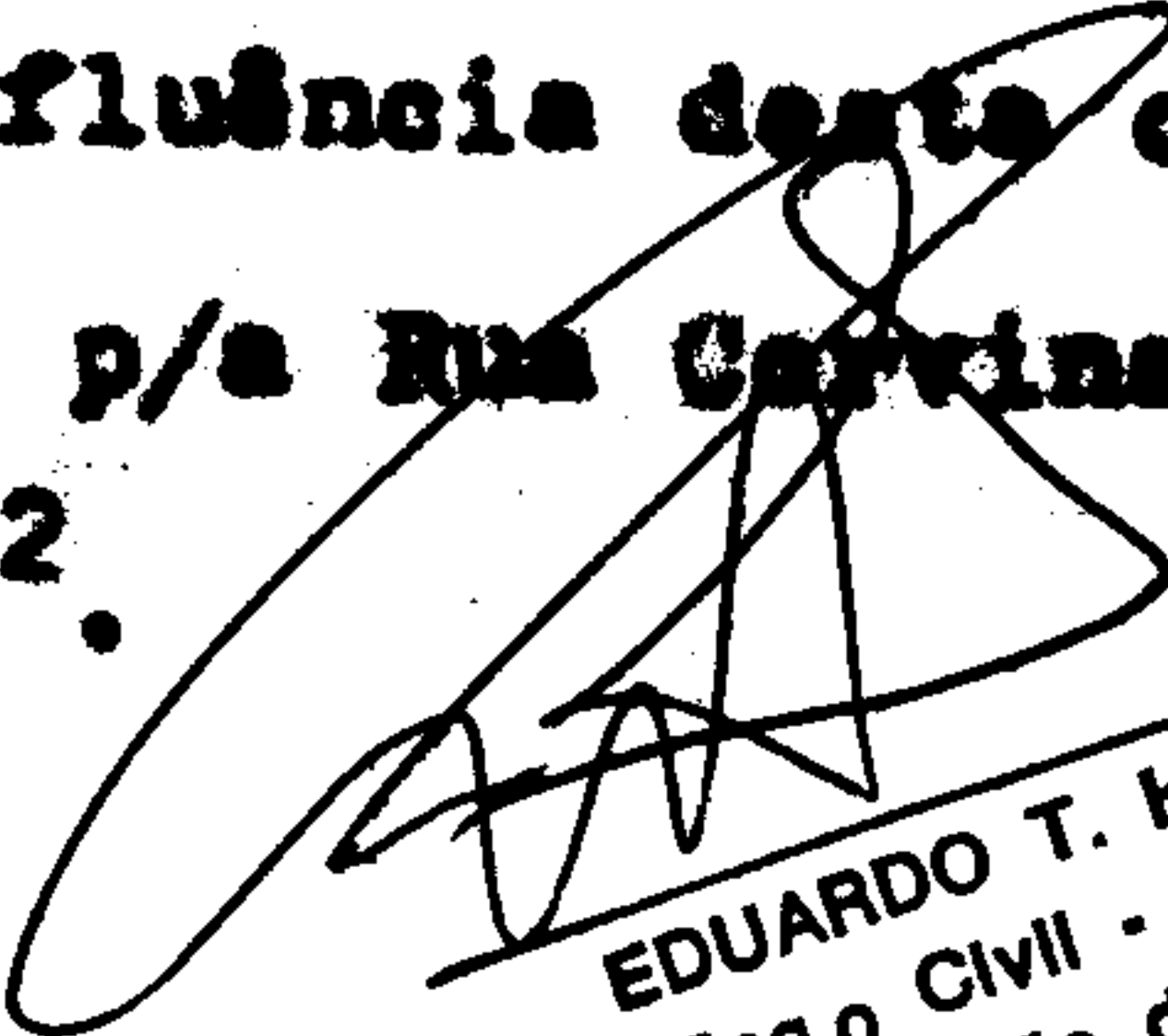
LOTEAM. DELFIN VERDE - CARAGUATATUBA - SP

PROPR. - LOTES 1 e 2 - WALTER PEREIRA

PROPR. - LOTE 3 - ANTONIO RICARDO DA SILVA DOMINGOS

SITUACÃO ATUAL

LOTE 1 - Mede 10,20 m de frente p/a Rua Arraia; 20,00 m de lado direito onde faz divisa com o Lote 2; 4,00 m na confluência da Rua Arraia e/Praça Delfim Verde; 14,30 m de lado esquerdo onde divisa e/a Praça Delfim Verde; 4,00 m na confluência desta com a Rua Corvina ; 10,20 m de frente p/a Rua Corvina, encerrando a área/total de 252,00 m².




EDUARDO T. H. BEVILACQUA
Eng.º Civil - CREA 63093/D
Conselho de Urbanismo

LOTE 2 - Mede 15,00 m de frente p/a Rua Arraia por igual medida nos fundos, onde divisa e/a Rua Corvina; 20,00 m de lado direito, onde divisa com o Lote 3; 20,00 m de lado esquerdo na divisa com o Lote 1, encerrando a área total de 300,00 m².


LOTE 3 - Mede 15,00 m de frente p/a Rua Arraia por igual medida nos fundos, onde divisa e/a Rua Corvina; 20,00 m de lado direito, onde divisa e/o Lote 4; 20,00 m de lado esquerdo na divisa com o Lote 2, encerrando a área total de 300,00 m².

SITUACÃO ATUAL

(continuação)



LOTE 4 - Mede 10,20 m de frente p/a Rua Arraia; 4,00 m na confluência desta c/a Rua Cavalo Marinho; 14,30 m do lado direito, onde divisa c/a Rua Cavalo Marinho; 4,00m na confluência desta c/a Rua Horvina; 10,20 m de frente p/ a Rua Corvina e 20,00 m de lado esquerdo, onde faz divisa com o Lote 3, encerrando a área total de 252,00 m².

- - - § - - -


EDUARDO T. H. BEVILACQUA
Eng.º Civil - CREA 63093/D
Divisão de Urbanismo
Diretor