



Prefeitura da Estância Balneária de Caraguatatuba
ESTADO DE SÃO PAULO

095
[Handwritten signature]

DECRETO Nº 093, DE 20 DE DEZEMBRO DE 1.984.-

Dispõe sobre a denominação de vias públicas.-

O ENGENHEIRO JAIR NUNES DE SOUZA, Prefeito Municipal da Estância Balneária de Caraguatatuba, usando das atribuições que lhe são conferidas por Lei:-

D E C R E T A :-

Artigo 1º- A Rua 3, localizada no Bairro do Capricornio, no loteamento reconhecido como Jardim Som do Mar, com 179,00 metros de extensão e 14,00 metros de largura, passa a denominar-se " RUA JOSÉ LINHARES " - Presidente da República de 29.10.45 a 31.01.46, conforme croqui em anexo que fica fazendo parte integrante do presente Decreto.

Artigo 2º- A Av. Projetada, localizada no Bairro da Tabatinga, com 9,00 metros de largura e 263,00 metros de extensão, passa a denominar-se " AVENIDA EURICO GASPAR DUTRA " - Presidente da República de 31.01.46 a 31.11.51, conforme croqui em anexo que fica fazendo parte integrante do presente Decreto.

Artigo 3º- A Rua 3, localizada no Bairro do Massaguaçu, - no loteamento reconhecido como Balneário Massaguaçu, passa a denominar-se " RUA NEREU DE OLIVEIRA RAMOS " - Presidente da República de 11.11.55 a 31.01.56.

Artigo 4º- A via pública, localizada no Bairro do Rio do Ouro, com 238,40 metros de extensão e 6,70 metros de largura, passa a denominar-se " RUA MANUEL VITORINO PEREIRA " - Presidente da República de 11.11.1896 a 04.03.1897, conforme croqui em anexo que



Prefeitura da Estância Balneária de Caraguatatuba
ESTADO DE SÃO PAULO

096
Jair Tunes

fica fazendo parte integrante do presente Decreto.

Artigo 5º- A Rua 6, localizada no Bairro do Tinga, com - 61,00 metros de extensão e 10,00 metros de largura, passa a denominar-se " RUA DELFIM MOREIRA DA COSTA RIBEIRO " - Presidente da República de 15.11.1918 a 26.07.1919, conforme croqui em anexo que fica fazendo parte integrante do presente Decreto.

Artigo 6º- Este Decreto entrará em vigor na data de sua publicação, revogadas as disposições em contrário.

Caraguatatuba, 20 de dezembro de 1984.-

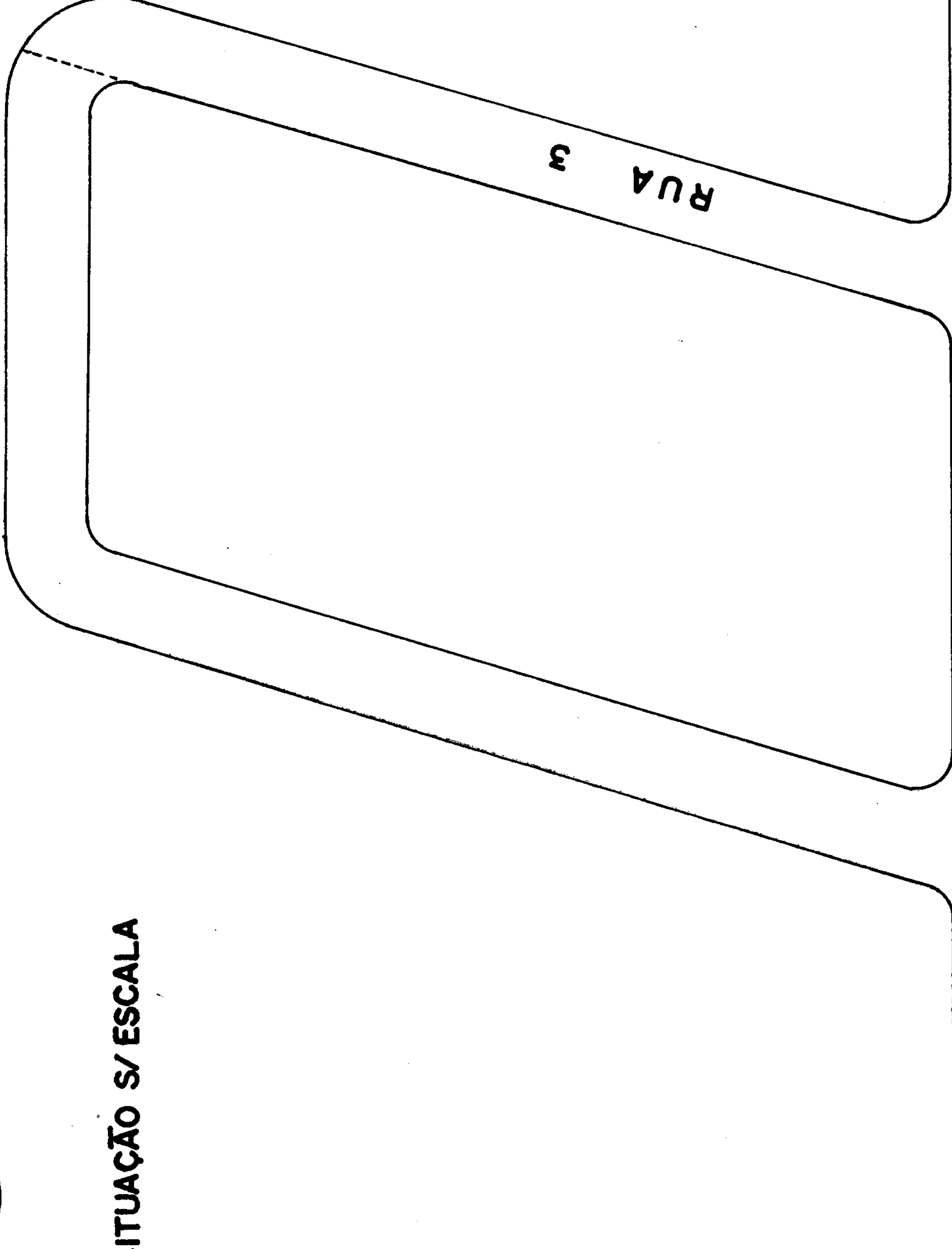
Jair Tunes
Engº Jair Tunes de Souza
Prefeito Municipal

Publicado na Secretaria da Prefeitura, aos 20 de dezembro de 1984

Ali Macedo
Ali Macedo
Secretário

[Handwritten mark]

SITUAÇÃO S/ ESCALA




LARGURA 14.00m.

EXTENSÃO 179.00m.

AV. TZUZUKI YOSCHIMOTO

[Handwritten signature]
097



SITUAÇÃO S/ ESCALA

RUA 12

RUA

11

AV. PROJETADA

LARGURA 9.00m.

EXTENSÃO 263.00m.



SITUAÇÃO S/ ESCALA


LARGURA 6.70m.

EXTENSÃO 238.40m.

TRAVESSA RIO DO OURO

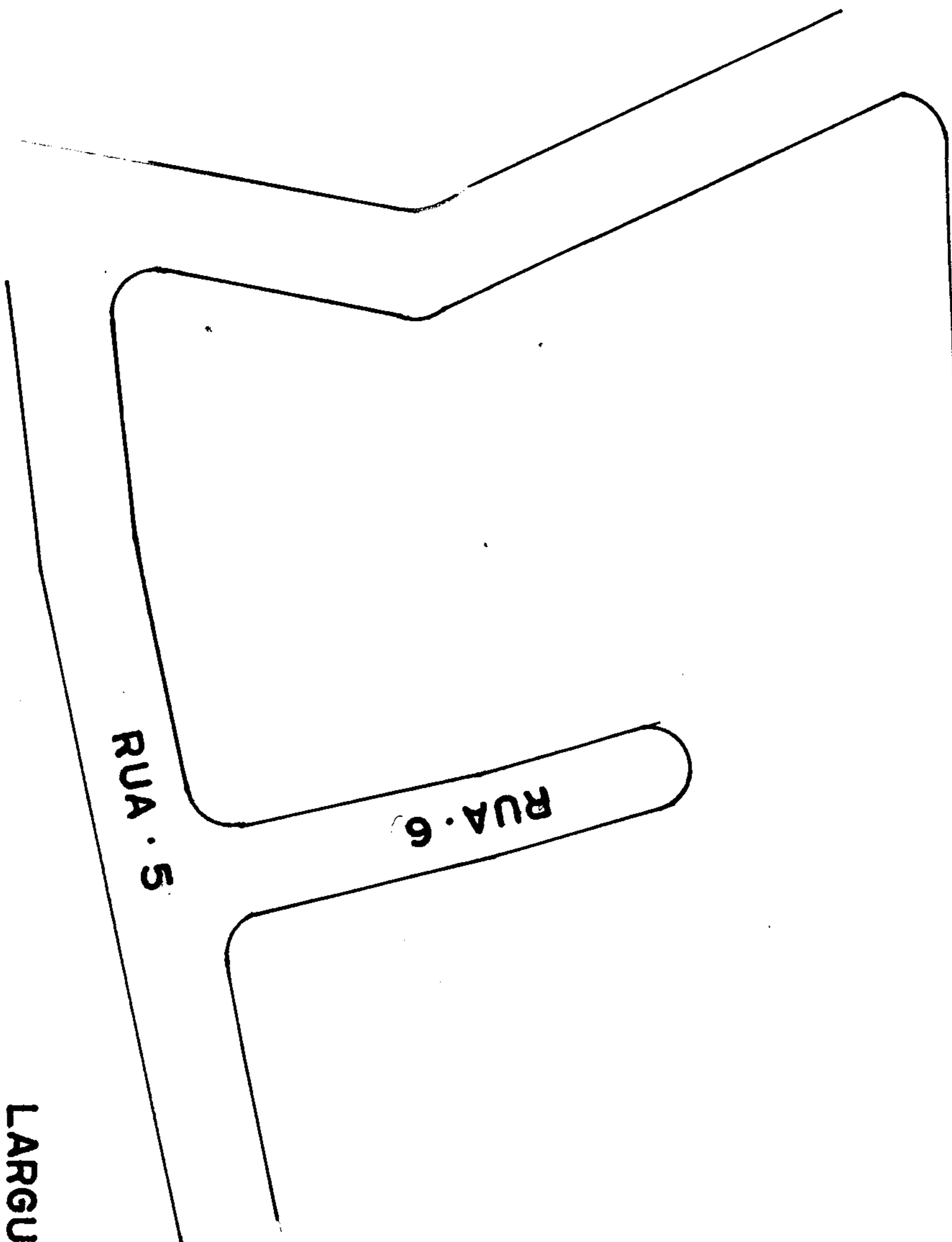
AVENIDA RIO DO OURO

999



RIO - SANTOS

BR - 101



SITUAÇÃO S/ ESCALA

LARGURA 10.00m.

EXTENSÃO 61.00m.

