



Prefeitura da Estância Balneária de Caraguatatuba
Estado de São Paulo

197

DECRETO Nº 096, DE 23 DE DEZEMBRO DE 1.982.-

Dispõe sobre desmembramento de uma área localizada no Bairro denominado Canta Galo.-

DOUTOR JOSÉ BOURABEBY, Prefeito Municipal da Estância Balneária de Caraguatatuba, usando das atribuições que lhe são conferidas por Lei:-

D E C R E T A :-

Artigo 1º- Fica aprovado o desmembramento de uma área localizada no Bairro do Canta Galo, de propriedade de firma Anchieta Administração Ltda., com área total de 30.850,00m², conforme plantas e memoriais descritivos, aprovados que foram pelo D.S.O.P. desta Municipalidade, conforme processo nº 03356/82.-

Artigo 2º- Este Decreto entrará em vigor na data de sua publicação, revogadas as disposições em contrário.

Caraguatatuba, 23 de dezembro de 1.982.-

Dr. José Bourabebby
Prefeito Municipal

Publicado na Secretaria da Prefeitura, aos 23 de dezembro de 1.982.-

Assessor de Administração.

MEMORIAL DESCRITIVO

198

Memorial Descritivo, dos lotes do Desmembramento, situado com frente para a Estrada Municipal do Canta Galo, de propriedade da Firma : - ANCHIETA ADMINISTRAÇÃO LTDA, conforme descrição abaixo :

Lote 1 - Mede 13,00 mts. de frente para a Estrada Municipal; 30,00 mts. do lado direito de quem do terreno olha para a estrada, confrontando com o lote 2; 36,00 mts. do lado esquerdo confrontando com a Rua Particular; e nos fundos medindo 34,00 mts. confrontando com área remanescente, encerrando a área de 705,00m².

Lote 2 - mede 12,00 mts. de frente para a Estrada Municipal; 30,00 mts. do lado direito de quem do terreno olha para a Estrada, confrontando c/ o lote 3; 30,00 mts. do lado esquerdo confrontando com o lote 1, e nos fundos medindo 12,00 mts. confrontando com área remanescente, encerrando a área de 360,00m².

Lote 3 - mede 12,00 mts. de frente para a estrada municipal; 30,00 mts. do lado direito de quem do terreno olha para a estrada, confrontando c/ o lote 4; 30,00 mts. do lado esquerdo confrontando com o lote 2, e nos fundos medindo 12,00 mts. confrontando com área remanescente, encerrando a área de 360,00m².

Eduardo T. V. de Vilhena
Diretor do D.S.O.P.
ENG.º - CREA 63093/D

Lote 4 - mede 12,00 mts. de frente para a estrada Municipal; 30,00 mts. do lado direito de quem do terreno olha para a estrada, confrontando c/ o lote 5; 30,00 mts. do lado esquerdo confrontando com o lote 3 e nos - fundos medindo 12,00 mts. confrontando com área remanescente, encerrando a área de 360,00 m².

Lote 5 - mede 12,00 mts. de frente para a estrada Municipal; 30,00 mts. do lado direito, de quem do terreno olha para a estrada, confrontando c/ o lote 6; 30,00 mts. do lado esquerdo confrontando com o lote 4 e nos - fundos medindo 12,00 mts. confrontando com área remanescente, encerrando a área de 360,00 m².

-segue-

Lote 6 - mede 16,50 mts. de frente para a estrada Municipal; 34,00 mts. do lado direito, de quem do terreno olha para a estrada confrontando c/ a Linha de transmissão da Ceesp; 30,00 mts. do lado esquerdo confrontando com o lote 5; e nos fundos medindo 31,50 confrontando com área remanescente, encerrando a área de 720,00m².

Lote 7 - mede 40,00mts. em curva de frente para a estrada municipal; - 35,25 mts. do lado direito de quem do terreno olha para a estrada, confrontando com o lote 8; 44,00 mts. nos fundos, confrontando com a linha da Ceesp, encerrando a área de 948,50m².

Lote 8 - mede 12,00 mts. de frente para a Estrada Municipal; 36,00 mts. do lado direito de quem do terreno olha para a estrada, confrontando c/ o lote 9; 35,25 mts. do lado esquerdo, confrontando com o lote 7 e nos fundos medindo 12,00 mts. confrontando com a linha da Ceesp, encerrando a área de 427,50m².

Lote 9 - mede 12,00 mts. de frente para a estrada Municipal; 37,50 mts. do lado direito de quem do terreno olha para a estrada, confrontando c/ o lote 10; 36,00 mts. do lado esquerdo confrontando com o lote 8 e nos fundos medindo 12,00 mts. confrontando com a linha da Ceesp, encerrando a área de 441,00m².

EdUARDO H. BEVILACQUA
Diretor do D.S.O.P.
CREA 03093/D

Lote 10 - mede 12,00 mts. de frente para a Estrada Municipal; 38,25mts. do lado direito de quem do terreno olha para a estrada, confrontando c/ o lote 11; 37,50 mts. do lado esquerdo confrontando com o lote 9, e nos fundos medindo 12,00 mts. confrontando com a linha da Ceesp, encerrando a área de 454,50m².

Lote 11 - mede 12,00 mts. de frente para a estrada Municipal; 39,00 mts. do lado direito de quem do terreno olha para a estrada, confrontando c/ o lote 12; 38,25 mts. do lado esquerdo confrontando com o lote 10 e nos fundos medindo 12,00 mts. confrontando com a linha da Ceesp, encerrando a área de 463,50m².

Lote 12 - mede 12,00 mts. de frente para a estrada municipal; 40,50 mts. do lado direito de quem do terreno olha para a estrada, confrontando c/ o lote 13; 39,00 mts. do lado esquerdo confrontando com o lote 11 e nos fundos, medindo 12,00 mts. confrontando com a linha da Ceesp, encerrando a área de 477,00m².

[Handwritten signature]

200.

Lote 13 - mede 16,00 mts. de frente para a estrada municipal; 30,00 mts. do lado direito de quem do terreno olha para a estrada, confrontando c/ o lote 14; 40,50 mts. do lado esquerdo confrontando com o lote 12 e nos fundos medindo 37,50 mts. confrontando com área remanescente, encerrando a área de 840,00m².

Lote 14 - mede 13,50 de frente para a estrada municipal; 30,00 mts. do lado direito de quem do terreno olha para a estrada confrontando com o lote 15; 30,00 mts. do lado esquerdo confrontando com o lote 13 e nos fundos medindo 37,50, confrontando com área remanescente, encerrando a área de 448,50m².

Lote 15 - mede 15,00mts. de frente para a estrada municipal; 30,00 mts. do lado direito de quem do terreno olha para a estrada, confrontando c/ o lote 16; 30,00 mts. do lado esquerdo confrontando com o lote 14 e nos fundos medindo 1425 mts. confrontando com área remanescente, encerrando a área de 390,00m².

Lote 16 - mede 15,00 mts. de frente para a estrada Municipal; 30,00 mts. do lado direito de quem do terreno olha para a estrada, confrontando com o lote 17; 30,00 mts. do lado esquerdo confrontando com o lote 15 e nos fundos medindo 15,00 mts. confrontando com área remanescente, encerrando a área de 390,00m².

Lote 17 - mede 16,50 mts. de frente para a estrada municipal; 30,00 mts. do lado direito de quem do terreno olha para a estrada, confrontando com o lote 18; 30,00 mts. do lado esquerdo confrontando com o lote 16 e nos fundos medindo 18,00 mts. confrontando com área remanescente, encerrando a área de 450,00m².

Lote 18 - mede 13,50 mts. de frente para a estrada municipal; 30,00 mts. do lado direito de quem do terreno olha para a estrada, confrontando c/ o lote 19; 30,00 mts. do lado esquerdo confrontando com o lote 17 e nos fundos medindo 13,50 mts. confrontando com área remanescente, encerrando a área de 405,00m².

Lote 19 - mede 13,50 mts. de frente para a estrada municipal; 30,00 mts. do lado direito de quem do terreno olha para a estrada, confrontando c/ o lote 20; 30,00 mts. do lado esquerdo confrontando com o lote 18 e nos fundos medindo 13,50 mts. confrontando com área remanescente, encerrando a área de 405,00 m².

#15
2011

Lote 20 - mede 13,50 mts. de frente para a estrada municipal; 30,00 mts. do lado direito de quem do terreno olha para a estrada, confrontando c/ o lote 21; 30,00 mts. do lado esquerdo confrontando com o lote 19 e nos fundos medindo 13,50 mts. confrontando com área remanescente, encerrando a área de 405,00m².

Lote 21 - mede 13,50 mts. de frente para a estrada Municipal; 30,00 mts. do lado direito de quem do terreno olha para a estrada, confrontando c/ o lote nº22; 30,00 mts. do lado esquerdo confrontando com o lote 20 e - nos fundos medindo 13,50mts. confrontando com área remanescente, encerrando a área de 405,00m².

Lote 22 - mede 13,50 mts. de frente para a estrada municipal; 30,00 mts. de lado direito de quem do terreno olha para a estrada, confrontando c/- o lote 23; 30,00 mts. do lado esquerdo confrontando com o lote 21 e nos fundos medindo 13,50mts. confrontando com área remanescente, encerrando a área de 405,00m².

Lote 23 - mede 13,50mts. de frente para a estrada Municipal; 30,00 mts. do lado direito de quem do terreno olha para a estrada, confrontando c/ o lote 24; 30,00 mts. do lado esquerdo confrontando com o lote 22 e nos fundos medindo 13,50mts. confrontando com área remanescente, encerrando a área de 405,00m².

Lote 24 - mede 13,50 mts. de frente para a estrada municipal; 30,00 mts. do lado direito de quem do terreno olha para a estrada, confrontando c/ o lote 25; 30,00 mts. do lado esquerdo confrontando com o lote 23 e nos fundos medindo 14,25mts. confrontando com área remanescente, encerrando a área de 416,10m².

Lote 25 - mde 13,50 de frente para a estrada Municipal; 30,00 mts. do lado direito de quem do terreno olha para a estrada, confrontando com o lote 26; 30,00 mts. do lado esquerdo confrontando com o lote 24 e nos fundos medindo 1475 mts. confrontando com área remanescente, encerrando a área de 423,75m².

Lote 26 - Mede 12,00 mts. de frente para a estrada municipal; 30,00 mts. do lado direito de quem do terreno olha para a estrada, confrontando com o lote 27; 30,00mts. do lado esquerdo confrontando com o lote 25 e nos fundos medindo 12,00mts. confrontando com área remanescente, encerrando a área de 360,00m².

Edoardo T. H. Bevilacqua
Diretor do D.S.O.P.
CREA 63039/D

15.5
202

Lote 27 - mede 12,00 mts de frente para a estrada municipal; 30,00 mts. do lado direito de quem do terreno olha para a estrada, confrontando c/ o lote nº28; 30,00 mts. do lado esquerdo, confrontando com o lote 26 e nos fundos, medindo 12,00 mts. confrontando com área remanescente, encerrando a área de 360,00 m².

Lote 28 - mede 12,00 mts. de frente para a estrada municipal; 30,00 mts. do lado direito de quem do terreno olha para a estrada, confrontando c/ o lote 29; 30,00 mts. do lado esquerdo, confrontando com o lote 27 e nos fundos medindo 12,00 mts. confrontando com área remanescente, encerrando a área de 360,00m².

Lote 29 - mede 14,25 mts. de frente para a estrada Municipal; 30,00 mts. do lado direito de quem do terreno olha para a estrada, confrontando c/ o lote 30; 30,00 mts. do lado esquerdo confrontando com o lote 28 e nos fundos medindo 15,00 mts. confrontando com área remanescente, encerrando a área de 438,75m².

Lote 30 - mede 15,75 mts. de frente para a estrada municipal; 30,00 mts. do lado direito de quem do terreno olha para a estrada, confrontando c/ o lote 31; 30,00 mts. do lado esquerdo confrontando com o lote 29 e nos fundos medindo 15,00 mts. confrontando com o lote, digo, área remanescente, encerrando a área de 461,25m².

Lote 31 - mede 12,75mts. de frente para a estrada municipal; 30,00 mts. do lado direito de quem do terreno olha para a estrada, confrontando c/ o lote 32; 30,00 mts. do lado esquerdo confrontando com o lote 30 e nos fundos medindo 18,00mts. confrontando com área remanescente, encerrando a área de 461,00m².

Edmundo T. H. Bevilacqua
Diretor do D.S.O.P.
ENGE.º CREA 63093/0

Lote 32 - mede 12,00 mts. de frente para a estrada municipal; 30,00 mts. do lado direito de quem do terreno olha para a estrada, confrontando c/ o lote 33; 30,00 mts. do lado esquerdo confrontando com o lote 31 e nos fundos medindo 12,00 mts. confrontando com área remanescente, encerrando a área de 360,00m².

Lote 33 - mede 12,00 mts. de frente para a estrada municipal; 30,00 mts. do lado direito de quem do terreno olha para a estrada, confrontando c/ o lote 34; 30,00 mts. do lado esquerdo, confrontando com o lote 32 e nos fundos medindo 12,00mts. confrontando com área remanescente, encerrando a área de 360,00m².

203
203

Lote 34 - mede 12,00 mts. de frente para a estrada Municipal; 30,00 mts. do lado direito de quem do terreno olha para a estrada, confrontando com o lote 35; 30,00mts. do lado esquerdo confrontando com o lote 33 e nos fundos medindo 12,00mts. confrontando com área remanescente, encerrando a área de 360,00m2.

Lote 35 - mede 12,00mts. de frente para a estrada Municipal; 30,00 mts. do lado direito de quem do terreno olha para a estrada, confrontando c/ o lote 36; 30,00mts. do lado esquerdo confrontando com o lote 34 e nos fundos medindo 12,00mts. confrontando com área remanescente, encerrando a área de 360,00m2.

Lote 36 - mede 12,00mts. de frente para a estrada municipal; 30,00 mts. do lado direito de quem do terreno olha para a estrada, confrontando c/ o lote 37; 30,00mts. do lado esquerdo confrontando com o lote 35 e nos fundos medindo 12,00mts. confrontando com área remanescente, encerrando a área de 360,00m2.

Lote 37 - mede 12,00mts. de frente para a estrada municipal; 30,00 mts. do lado direito de quem do terreno olha para a estrada, confrontando c/ o lote 38; 30,00 do lado esquerdo confrontando com o lote nº 36 e nos fundos medindo 12,00mts. confrontando com área remanescente, encerrando a área de 360,00m2.

Lote 38 - mede 12,00mts. de frente para a estrada Municipal; 30,00 mts. do lado direito de quem do terreno olha para a estrada, confrontando c/ o lote 39; 30,00mts. do lado esquerdo confrontando com o lote 37 e nos fundos medindo 12,00mts. confrontando com área remanescente, encerrando a área de 360,00m2.

Lote 39 - mede 12,00mts. de frente para a estrada municipal; 30,00mts. do lado direito de quem do terreno olha para a estrada, confrontando c/ o lote 40; 30,00mts. do lado esquerdo confrontando com o lote nº38 e nos fundos medindo 12,00mts. confrontando com área remanescente, encerrando a área de 360,00m2.

Lote 40 - mede 12,00mts. de frente para a estrada municipal; 30,00mts. do lado direito de quem do terreno olha para a estrada, confrontando c/ o lote 41; 30,00mts. do lado esquerdo confrontando com o lote 39 e nos fundos medindo 12,00mts. confrontando com área remanescente, encerrando a área de 360,00m2.

Eduardo T. H. Bevilacqua
Diretor do D.S.O.P.
CREA

118
2017

Lote 41 - mede 12,00mts. de frente para a estrada municipal; 30,00 mts. do lado direito de quem do terreno olha para a estrada, confrontando c/ o lote 42; e 30,00mts. do lado esquerdo confrontando com o lote 40 e nos fundos medindo 12,00mts. confrontando com área remanescente, encerrando a área de 360,00m².

Lote 42 - mede 22,50 mts. de frente para a estrada municipal; 30,00mts. do lado direito de quem do terreno olha para a estrada, confrontando c/ o lote 43; 30,00mts. do lado esquerdo confrontando com o lote 41 e nos fundos medindo 17,25mts. confrontando com área remanescente, encerrando a área de 596,25m².


Lote 43 - mede 19,50mts. de frente para a estrada municipal; 30,00 mts. do lado direito de quem do terreno olha para a estrada, confrontando c/ o lote 44; 30,00mts. do lado esquerdo confrontando com o lote 42 e nos fundos medindo 15,00mts. confrontando com área remanescente, encerrando a área de 517,50m².

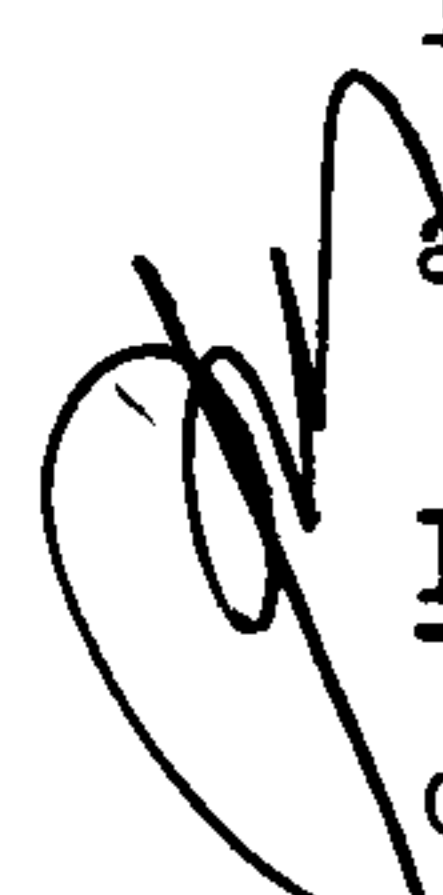
Lote 44 - mede 19,00mts. de frente para a estrada municipal; 30,00 mts. do lado direito de quem do terreno olha para a estrada, confrontando c/ o lote 45; 30,00mts. do lado esquerdo confrontando com o lote 43 e nos fundos medindo 17,25mts. confrontando com área remanescente, encerrando a área de 543,75m².

Lote 45 - mede 13,50mts. de frente para a estrada municipal; 30,00 mts. do lado direito de quem do terreno olha para a estrada, confrontando c/ o lote 46; 30,00mts. do lado esquerdo confrontando com o lote 44 e nos fundos medindo 15,00mts. confrontando com área remanescente, encerrando a área de 420,00m².

Lote 46 - mede 12,00mts. de frente para a estrada municipal; 30,00 mts. do lado direito de quem do terreno olha para a estrada, confrontando c/ o lote 47; 30,00mts. do lado esquerdo confrontando com o lote 45 e nos fundos medindo 12,00mts. confrontando com área remanescente, encerrando a área de 360,00m².

Lote 47 - mede 12,00mts. de frente para a estrada municipal; 30,00 mts. do lado direito de quem do terreno olha para a estrada, confrontando c/ o lote 48; 30,00mts. do lado esquerdo confrontando com o lote 46 e nos fundos medindo 12,00mts. confrontando com área remanescente, encerrando a área de 360,00m².


T. H. Bevilacqua
Diretor Municipal S.O.P.
ENGO. - CREA - 03000



Lote 48 - mede 12,00mts. de frente para a estrada municipal; 30,00 mts. do lado direito de quem do terreno olha para a estrada, confrontando c/ o lote 49; 30,00 mts. do lado esquerdo confrontando com o lote 47 e nos fundos medindo 12,00mts. confrontando com área remanescente, encerrando a área de 360,00m2.

Lote 49 - mede 19,50 mts. de frente para a estrada Municipal; 33,50mts. do lado direito de quem do terreno olha para a estrada, confrontando c/ faixa da marinha; 30,00mts. do lado esquerdo confrontando com o lote - 48 e nos fundos medindo 5,00mts. confrontando com área remanescente, encerrando a área de 367,50m2.

Lote 50 - mede 13,47mts. de frente para a estrada municipal; 30,00 mts. do lado direito de quem do terreno olha para a estrada, confrontando c/ o lote, 50-A, 30,00mts. do lado esquerdo, confrontando com o lote, sistema de lazer e nos fundos medindo 13,47m2. confrontando com área remanescente, encerrando a área de 404,10m2.

Lote 50-A - mede 13,47 mts. de frente para a estrada municipal; 30,00mts. do lado direito de quem do terreno olha para a estrada, confrontando c/ faixa da marinha; 30,00mts. do lado esquerdo, confrontando com o lote nº 50 e nos fundos medindo 13,47mts. confrontando com área remanescente, encerrando a área de 404,10m2.

Lote 51 - mede 12,00mts. de frente para a estrada municipal; 30,00mts. do lado direito de quem do terreno olha para a estrada, confrontando c/ o lote 52; 30,00mts. do lado esquerdo confrontando com a faixa da marinha e nos fundos medindo 16,50 mts. confrontando com área remanescente - encerrando a área de 437,50m2.

Eduardo T. H. Bevilacqua
D.S.O.A.
1985

Lote 52 - mede 12,00mts. de frente para a estrada municipal; 30,00 mts. do lado direito de quem do terreno olha para a estrada, confrontando c/ o lote 53; 30,00 mts. do lado esquerdo confrontando com o lote 51 e nos fundos medindo 12,00mts. confrontando com área remanescente, encerrando a área de 360,00m2.

Lote 53 - mede 12,00mts. de frente para a estrada municipal; 30,00 mts. do lado direito de quem do terreno olha para a estrada, confrontando c/ o lote 54; 30,00mts. do lado esquerdo confrontando com o lote 52 e nos fundos medindo 12,00mts. confrontando com área remanescente, encerrando a área de 360,00m2.

119.9
206

Lote - 54 - mede 12,00mts. de frente para a estrada municipal; 30,00 mts. do lado direito de quem do terreno olha para a estrada, confrontando c/ o lote 55; 30,00mts. do lado esquerdo confrontando com o lote 53 e nos fundos medindo 12,00mts. confrontando com área remanescente, encerrando a área de 360,00m².

Lote 55 - mede 23,00mts. de frente para a estrada municipal; 30,00 mts. do lado direito de quem do terreno olha para a estrada, confrontando c/ o lote 56; 30,00 mts. do lado esquerdo confrontando com o lote 54 e nos fundos medindo 21,00mts. confrontando com área remanescente, encerrando a área de 660,00m².

Lote 56 - mede 21,00 mts. de frente para a estrada municipal; 30,00mts. do lado direito de quem do terreno olha para a estrada, confrontando c/ o lote 57; 30,00mts. do lado esquerdo confrontando com o lote 55 e nos fundos medindo 16,50mts. confrontando com área remanescente, encerrando a área de 562,50m².

Lote 57 - mede 14,25mts. de frente para a estrada municipal; 30,00 mts. do lado direito de quem do terreno olha para a estrada, confrontando c/ o lote 58; 30,00mts. do lado esquerdo confrontando com o lote 56 e nos fundos medindo 21,25mts. confrontando com área remanescente e Moinho - Primor, encerrando a área de 504,00m².

Lote 58 - mede 15,00mts. de frente para a estrada municipal; 30,00mts. do lado direito de quem do terreno olha para a estrada, confrontando c/ o lote 59; 30,00mts. do lado esquerdo confrontando com o lote 57 e nos fundos medindo 18,00mts. confrontando com Moinho Primor, encerrando a área de 470,00m².

Lote 59 - mede 15,00mts. de frente para a estrada municipal; 25,00 mts. do lado direito de quem do terreno olha para a estrada, confrontando c/ o lote 60; 27,00mts. do lado esquerdo confrontando com o lote 58 e nos fundos medindo 22,50mts. confrontando com Moinho Primor, encerrando a área de 438,45m².


Lote 60 - mede 20,25m²s. de frente para a estrada municipal; 27,00 mts. do lado direito de quem do terreno olha para a estrada, confrontando c/ o lote 61; 25,00mts. do lado esquerdo confrontando com o lote 59 e nos fundos medindo 20,25mts. confrontando com Moinho Primor, encerrando a área de 526m⁵⁰m².

207

Lote 61 - mede 20,25mts. de frente para a estrada Municipal; 30,00 mts. do lado direito de quem do terreno olha para a estrada, confrontando c/ o lote 62; 27,00mts. do lado esquerdo confrontando com o lote 60 e nos fundos medindo 21,00mts. confrontando com Moinho Primor, encerrando a área de 587,81m².

Lote 62 - mede 36,00mts. de frente para a estrada municipal; desse ponto segue em linha diagonal, medindo 45,50mts. até a divisa do lote 61, - c/Moinho Primor; e do lado esquerdo confrontando com o lote 61, medindo 30,00mts., encerrando a área de 540,00m².

Caraguatatuba, 22 de agosto de 1982.




AUTOR DO PROJETO

Arq. Antonio Roberto Martins

CREA 44032/D


I M

ART 210.878



Proprietario

ANCHIETA ADMINISTRAÇÃO LTDA.



Eduardo T. H. Bevilacqua
Diretor do D.S.O.P.
ENG.º - CREA 63092/D