



PREFEITURA MUNICIPAL DA ESTÂNCIA BALNEÁRIA DE CARAGUATATUBA  
ESTADO DE SÃO PAULO

**DECRETO Nº 097, DE 12 DE AGOSTO DE 2008.**

**Dispõe sobre desmembramento de imóvel**

JOSÉ PEREIRA DE AGUILAR, Prefeito Municipal da Estância Balneária de Caraguatatuba, usando das atribuições que lhe são conferidas por Lei,

**DECRETA:**

**Art. 1º.** - Fica aprovado desmembramento de um imóvel oriundo da unificação dos lotes de terreno nºs 01 a 35, descritos e caracterizados na matrícula sob n.º 52.099 do Registro de Imóveis Local, localizados na **quadra "C"**, do loteamento denominado "**Jardim Tarumãs**", situados nesta cidade e comarca de Caraguatatuba/ SP, cujas plantas e memoriais descritivos foram aprovados pela Secretaria Municipal de Urbanismo, Habitação e Trânsito, pelo Processo Administrativo n.º 10631/2006, que passam a fazer parte integrante do presente Decreto:

- I. **Imóvel:** Um lote de nº 01 da quadra C do loteamento denominado Jardim Tarumãs, situado neste município de Caraguatatuba - S.P, medindo 7,30 metros de frente para o alinhamento da Rua 4, mede 30,00 metros da lateral direita, de quem da frente do terreno olha, onde confronta com os lotes 40, 41, 42 e 43; mede 30,00 metros da lateral esquerda, de quem da frente do terreno olha, onde confronta com o lote 2, e nos fundos mede 7,30 metros e confronta com o lote 39, perfazendo a área total de 219,00 m<sup>2</sup>.
- II. **Imóvel:** Um lote de nº 02 da quadra C do loteamento denominado Jardim Tarumãs, situado neste município de Caraguatatuba - S.P, medindo 7,30 metros de frente para o alinhamento da Rua 4, mede 30,00 metros da lateral direita, de quem da frente do terreno olha, onde confronta com os lotes 1; mede 30,00 metros da lateral esquerda, de quem da frente do terreno olha, onde confronta com o lote 3, e nos fundos mede 7,30 metros e confronta com os lotes 39 e 38, perfazendo a área total de 219,00 m<sup>2</sup>.
- III. **Imóvel:** Um lote de nº 03 da quadra C do loteamento denominado Jardim Tarumãs, situado neste município de Caraguatatuba - S.P, medindo 7,30 metros de frente para o alinhamento da Rua 4, mede 30,00 metros da lateral direita, de quem da frente do terreno olha, onde confronta com os lotes 2; mede 30,00 metros da lateral esquerda, de quem da frente do terreno olha, onde confronta com o lote 4, e nos fundos mede 7,30 metros e confronta com os lotes 38 e 37, perfazendo a área total de 219,00 m<sup>2</sup>.
- IV. **Imóvel:** Um lote de nº 04 da quadra C do loteamento denominado Jardim Tarumãs, situado neste município de Caraguatatuba - S.P, medindo 7,30 metros de frente para o alinhamento da Rua 4, mede 30,00 metros da lateral direita, de quem da frente do terreno olha, onde confronta com os lotes 3; mede 30,00 metros da lateral esquerda, de quem da frente do terreno olha,

REVOGADO

ALTERADO

NOR:

DECRETO

LEI

N.º 160

de 17/11/08



**PREFEITURA MUNICIPAL DA ESTÂNCIA BALNEÁRIA DE CARAGUATATUBA**  
ESTADO DE SÃO PAULO

onde confronta com o lote 5, e nos fundos mede 7,30 metros e confronta com os lotes 36 e 37, perfazendo a área total de 219,00 m<sup>2</sup>.

- V. **Imóvel:** Um lote de nº 05 da quadra C do loteamento denominado Jardim Tarumãs, situado neste município de Caraguatatuba - S.P, medindo 7,30 metros de frente para o alinhamento da Rua 4, mede 30,00 metros da lateral direita, de quem da frente do terreno olha, onde confronta com os lotes 4; mede 30,00 metros da lateral esquerda, de quem da frente do terreno olha, onde confronta com o lote 6, e nos fundos mede 7,30 metros e confronta com os lotes 35 e 36, perfazendo a área total de 219,00 m<sup>2</sup>.
- VI. **Imóvel:** Um lote de nº 06 da quadra C do loteamento denominado Jardim Tarumãs, situado neste município de Caraguatatuba - S.P, medindo 7,30 metros de frente para o alinhamento da Rua 4, mede 30,00 metros da lateral direita, de quem da frente do terreno olha, onde confronta com os lotes 5; mede 30,00 metros da lateral esquerda, de quem da frente do terreno olha, onde confronta com o lote 7, e nos fundos mede 7,30 metros e confronta com os lotes 34 e 35, perfazendo a área total de 219,00 m<sup>2</sup>.
- VII. **Imóvel:** Um lote de nº 07 da quadra C do loteamento denominado Jardim Tarumãs, situado neste município de Caraguatatuba - S.P, medindo 7,30 metros de frente para o alinhamento da Rua 4, mede 30,00 metros da lateral direita, de quem da frente do terreno olha, onde confronta com o lote 6; mede 30,00 metros da lateral esquerda, de quem da frente do terreno olha, onde confronta com o lote 8, e nos fundos mede 7,30 metros e confronta com os lotes 33 e 34, perfazendo a área total de 219,00 m<sup>2</sup>.
- VIII. **Imóvel:** Um lote de nº 08 da quadra C do loteamento denominado Jardim Tarumãs, situado neste município de Caraguatatuba - S.P, medindo 7,30 metros de frente para o alinhamento da Rua 4, mede 30,00 metros da lateral direita, de quem da frente do terreno olha, onde confronta com o lote 7; mede 30,00 metros da lateral esquerda, de quem da frente do terreno olha, onde confronta com o lote 9, e nos fundos mede 7,30 metros e confronta com os lotes 32 e 33, perfazendo a área total de 219,00 m<sup>2</sup>.
- IX. **Imóvel:** Um lote de nº 09 da quadra C do loteamento denominado Jardim Tarumãs, situado neste município de Caraguatatuba - S.P, medindo 7,30 metros de frente para o alinhamento da Rua 4, mede 30,00 metros da lateral direita, de quem da frente do terreno olha, onde confronta com o lote 8; mede 30,00 metros da lateral esquerda, de quem da frente do terreno olha, onde confronta com o lote 10, e nos fundos mede 7,30 metros e confronta com os lotes 31 e 32, perfazendo a área total de 219,00 m<sup>2</sup>.
- X. **Imóvel:** Um lote de nº 10 da quadra C do loteamento denominado Jardim Tarumãs, situado neste município de Caraguatatuba - S.P, medindo 7,30 metros de frente para o alinhamento da Rua 4, mede 30,00 metros da lateral direita, de quem da frente do terreno olha, onde confronta com o lote 9; mede 30,00 metros da lateral esquerda, de quem da frente do terreno olha, onde



**PREFEITURA MUNICIPAL DA ESTÂNCIA BALNEÁRIA DE CARAGUATATUBA**  
ESTADO DE SÃO PAULO

confronta com o lote 11, e nos fundos mede 7,30 metros e confronta com os lotes 30 e 31, perfazendo a área total de 219,00 m<sup>2</sup>.

- XI. Imóvel:** Um lote de nº 11 da quadra C do loteamento denominado Jardim Tarumãs, situado neste município de Caraguatatuba - S.P, medindo 7,30 metros de frente para o alinhamento da Rua 4, mede 30,00 metros da lateral direita, de quem da frente do terreno olha, onde confronta com o lote 10; mede 30,00 metros da lateral esquerda, de quem da frente do terreno olha, onde confronta com o lote 12, e nos fundos mede 7,30 metros e confronta com os lotes 29 e 30, perfazendo a área total de 219,00 m<sup>2</sup>.
- XII. Imóvel:** Um lote de nº 12 da quadra C do loteamento denominado Jardim Tarumãs, situado neste município de Caraguatatuba - S.P, medindo 7,30 metros de frente para o alinhamento da Rua 4, mede 30,00 metros da lateral direita, de quem da frente do terreno olha, onde confronta com o lote 11; mede 30,00 metros da lateral esquerda, de quem da frente do terreno olha, onde confronta com o lote 13, e nos fundos mede 7,30 metros e confronta com os lotes 28 e 29, perfazendo a área total de 219,00 m<sup>2</sup>.
- XIII. Imóvel:** Um lote de nº 13 da quadra C do loteamento denominado Jardim Tarumãs, situado neste município de Caraguatatuba - S.P, medindo 7,30 metros de frente para o alinhamento da Rua 4, mede 30,00 metros da lateral direita, de quem da frente do terreno olha, onde confronta com o lote 12; mede 30,00 metros da lateral esquerda, de quem da frente do terreno olha, onde confronta com o lote 14, e nos fundos mede 7,30 metros e confronta com os lotes 27 e 28, perfazendo a área total de 219,00 m<sup>2</sup>.
- XIV. Imóvel:** Um lote de nº 14 da quadra C do loteamento denominado Jardim Tarumãs, situado neste município de Caraguatatuba - S.P, medindo 7,30 metros de frente para o alinhamento da Rua 4, mede 30,00 metros da lateral direita, de quem da frente do terreno olha, onde confronta com o lote 13; mede 30,00 metros da lateral esquerda, de quem da frente do terreno olha, onde confronta com o lote 15, e nos fundos mede 7,30 metros e confronta com os lotes 26 e 27, perfazendo a área total de 219,00 m<sup>2</sup>.
- XV. Imóvel:** Um lote de nº 15 da quadra C do loteamento denominado Jardim Tarumãs, situado neste município de Caraguatatuba - S.P, medindo 7,30 metros de frente para o alinhamento da Rua 4, mede 30,00 metros da lateral direita, de quem da frente do terreno olha, onde confronta com o lote 14; mede 30,00 metros da lateral esquerda, de quem da frente do terreno olha, onde confronta com o lote 16, e nos fundos mede 7,30 metros e confronta com os lotes 25 e 26, perfazendo a área total de 219,00 m<sup>2</sup>.
- XVI. Imóvel:** Um lote de nº 16 da quadra C do loteamento denominado Jardim Tarumãs, situado neste município de Caraguatatuba - S.P, medindo 7,30 metros de frente para o alinhamento da Rua 4, mede 30,00 metros da lateral direita, de quem da frente do terreno olha, onde confronta com o lote 15; mede 30,00 metros da lateral esquerda, de quem da frente do terreno olha, onde confronta com o lote 17, e nos fundos mede 7,30 metros e confronta com os lotes 24 e 25, perfazendo a área total de 219,00 m<sup>2</sup>.



**PREFEITURA MUNICIPAL DA ESTÂNCIA BALNEÁRIA DE CARAGUATATUBA**  
ESTADO DE SÃO PAULO

- XVII. Imóvel:** Um lote de nº 17 da quadra C do loteamento denominado Jardim Tarumãs, situado neste município de Caraguatatuba - S.P, medindo 7,30 metros de frente para o alinhamento da Rua 4, mede 30,00 metros da lateral direita, de quem da frente do terreno olha, onde confronta com o lote 16; mede 30,00 metros da lateral esquerda, de quem da frente do terreno olha, onde confronta com o lote 18, e nos fundos mede 7,30 metros e confronta com os lotes 23 e 24, perfazendo a área total de 219,00 m<sup>2</sup>.
- XVIII. Imóvel:** Um lote de nº 18 da quadra C do loteamento denominado Jardim Tarumãs, situado neste município de Caraguatatuba - S.P, medindo 7,30 metros de frente para o alinhamento da Rua 4, mede 30,00 metros da lateral direita, de quem da frente do terreno olha, onde confronta com o lote 17; mede 30,00 metros da lateral esquerda, de quem da frente do terreno olha, onde confronta com o lote 19, e nos fundos mede 7,30 metros e confronta com os lotes 22 e 23, perfazendo a área total de 219,00 m<sup>2</sup>.
- XIX. Imóvel:** Um lote de nº 19 da quadra C do loteamento denominado Jardim Tarumãs, situado neste município de Caraguatatuba - S.P, medindo 7,30 metros de frente para o alinhamento da Rua 4, mede 30,00 metros da lateral direita, de quem da frente do terreno olha, onde confronta com o lote 18; mede 30,00 metros da lateral esquerda, de quem da frente do terreno olha, onde confronta com o lote 20, e nos fundos mede 7,30 metros e confronta com o lote 22, perfazendo a área total de 219,00 m<sup>2</sup>.
- XX. Imóvel:** Um lote de nº 20 da quadra C do loteamento denominado Jardim Tarumãs, situado neste município de Caraguatatuba - S.P, medindo 7,30 metros de frente para o alinhamento da Rua 4, mede 30,00 metros da lateral direita, de quem da frente do terreno olha, onde confronta com o lote 19; mede 30,00 metros da lateral esquerda, de quem da frente do terreno olha, onde confronta com o lote 21, e nos fundos mede 7,30 metros e confronta com o lote 22, perfazendo a área total de 219,00 m<sup>2</sup>.
- XXI. Imóvel:** Um lote de nº 21 da quadra C do loteamento denominado Jardim Tarumãs, situado neste município de Caraguatatuba - S.P, medindo 18,80 metros de frente para a Rua 3, com mais 17,10 metros em curva de concordância com raio de 9,00 metros e ângulo de concordância de 108°50'10" na confluência da Rua 3 com Rua 4, mede 4,50 metros na lateral esquerda de quem da Rua 3 olha para o imóvel confrontando com o lote 22, mede 5,00 metros na lateral direita de quem da Rua 3 olha para o imóvel confrontando com a Rua 4, mede 30,00 metros nos fundos onde confronta com o lote 20, perfazendo a área total de 319,85 m<sup>2</sup>.
- XXII. Imóvel:** Um lote de nº 22 da quadra C do loteamento denominado Jardim Tarumãs, situado neste município de Caraguatatuba - S.P, medindo 28,00 metros de frente para o alinhamento da Rua 3, com mais 8,80 metros em curva de concordância com raio de 10,75 metros e ângulo de concordância de 46°56'26" na confluência da Rua 3 com a Rua 2, mede 29,40 metros nos fundos, onde divisa com o lote 23, e mede 20,00 metros na lateral direita, de



**PREFEITURA MUNICIPAL DA ESTÂNCIA BALNEÁRIA DE CARAGUATATUBA**  
ESTADO DE SÃO PAULO

quem da frente olha para o imóvel, onde confronta com os lotes 21, 20, 19 e 18 perfazendo a área total de 360,66 m<sup>2</sup>.

- XXIII.** **Imóvel:** Um lote de nº 23 da quadra C do Loteamento denominado Jardim Tarumãs, situado neste município de Caraguatatuba - S.P, medindo 2,01 metros em curva de concordância com raio de 10,75 metros e 8°16'41" de ângulo de concordância, e mais 5,30 metros em linha reta de frente para a Rua 2, mede 30,00 metros da lateral esquerda de quem da frente olha para o imóvel, onde confronta com o lote 24, mede 29,40 metros da lateral direita de quem da frente olha para o imóvel, onde confronta com o lote 22, e nos fundos mede 7,30 metros e confronta com os lotes 18 e 17, perfazendo a área total de 218,88 m<sup>2</sup>
- XXIV.** **Imóvel:** Um lote de nº 24 da quadra C do loteamento denominado Jardim Tarumãs, situado neste município de Caraguatatuba - S.P, medindo 7,70 metros de frente para o alinhamento da Rua 2, mede 30,00 metros da lateral direita, de quem da frente do terreno olha para o imóvel, onde confronta com o lote 23; mede 30,00 metros da lateral esquerda, de quem da frente do terreno olha para o imóvel, onde confronta com o lote 25, e nos fundos mede 7,70 metros e confronta com os lotes 17 e 16, perfazendo a área total de 231,00 m<sup>2</sup>.
- XXV.** **Imóvel:** Um lote de nº 25 da quadra C do loteamento denominado Jardim Tarumãs, situado neste município de Caraguatatuba - S.P, medindo 7,70 metros de frente para o alinhamento da Rua 2, mede 30,00 metros da lateral direita, de quem da frente do terreno olha para o imóvel, onde confronta com o lote 24; mede 30,00 metros da lateral esquerda, de quem da frente do terreno olha para o imóvel, onde confronta com o lote 26, e nos fundos mede 7,70 metros e confronta com os lotes 16 e 15, perfazendo a área total de 231,00 m<sup>2</sup>.
- XXVI.** **Imóvel:** Um lote de nº 26 da quadra C do loteamento denominado Jardim Tarumãs, situado neste município de Caraguatatuba - S.P, medindo 7,70 metros de frente para o alinhamento da Rua 2, mede 30,00 metros da lateral direita, de quem da frente do terreno olha para o imóvel, onde confronta com o lote 25; mede 30,00 metros da lateral esquerda, de quem da frente do terreno olha para o imóvel, onde confronta com o lote 27, e nos fundos mede 7,70 metros e confronta com os lotes 15 e 14, perfazendo a área total de 231,00 m<sup>2</sup>.
- XXVII.** **Imóvel:** Um lote de nº 27 da quadra C do loteamento denominado Jardim Tarumãs, situado neste município de Caraguatatuba - S.P, medindo 7,70 metros de frente para o alinhamento da Rua 2, mede 30,00 metros da lateral direita, de quem da frente do terreno olha para o imóvel, onde confronta com o lote 26; mede 30,00 metros da lateral esquerda, de quem da frente do terreno olha para o imóvel, onde confronta com o lote 28, e nos fundos mede 7,70 metros e confronta com os lotes 14 e 13, perfazendo a área total de 231,00 m<sup>2</sup>.



**PREFEITURA MUNICIPAL DA ESTÂNCIA BALNEÁRIA DE CARAGUATATUBA**  
ESTADO DE SÃO PAULO

- XXVIII.** **Imóvel:** Um lote de nº 28 da quadra C do loteamento denominado Jardim Tarumãs, situado neste município de Caraguatatuba - S.P, medindo 7,70 metros de frente para o alinhamento da Rua 2, mede 30,00 metros da lateral direita, de quem da frente do terreno olha para o imóvel, onde confronta com o lote 27; mede 30,00 metros da lateral esquerda, de quem da frente do terreno olha para o imóvel, onde confronta com o lote 29, e nos fundos mede 7,70 metros e confronta com os lotes 13 e 12, perfazendo a área total de 231,00 m<sup>2</sup>.
- XXIX.** **Imóvel:** Um lote de nº 29 da quadra C do loteamento denominado Jardim Tarumãs, situado neste município de Caraguatatuba - S.P, medindo 7,70 metros de frente para o alinhamento da Rua 2, mede 30,00 metros da lateral direita, de quem da frente do terreno olha para o imóvel, onde confronta com o lote 30, mede 30,00 metros da lateral esquerda, de quem da frente do terreno olha para o imóvel, onde confronta com o lote 28, e nos fundos mede 7,70 metros e confronta com os lotes 12 e 11, perfazendo a área total de 231,00 m<sup>2</sup>.
- XXX.** **Imóvel:** Um lote de nº 30 da quadra C do loteamento denominado Jardim Tarumãs, situado neste município de Caraguatatuba - S.P, medindo 7,70 metros de frente para o alinhamento da Rua 2, mede 30,00 metros da lateral direita, de quem da frente do terreno olha para o imóvel, onde confronta com o lote 31, mede 30,00 metros da lateral esquerda, de quem da frente do terreno olha para o imóvel, onde confronta com o lote 29, e nos fundos mede 7,70 metros e confronta com os lotes 11 e 10, perfazendo a área total de 231,00 m<sup>2</sup>.
- XXXI.** **Imóvel:** Um lote de nº 31 da quadra C do loteamento denominado Jardim Tarumãs, situado neste município de Caraguatatuba - S.P, medindo 7,70 metros de frente para o alinhamento da Rua 2, mede 30,00 metros da lateral direita, de quem da frente do terreno olha para o imóvel, onde confronta com o lote 32, mede 30,00 metros da lateral esquerda, de quem da frente do terreno olha para o imóvel, onde confronta com o lote 30, e nos fundos mede 7,70 metros e confronta com os lotes 10 e 9, perfazendo a área total de 231,00 m<sup>2</sup>.
- XXXII.** **Imóvel:** Um lote de nº 32 da quadra C do loteamento denominado Jardim Tarumãs, situado neste município de Caraguatatuba - S.P, medindo 7,70 metros de frente para o alinhamento da Rua 2, mede 30,00 metros da lateral direita, de quem da frente do terreno olha para o imóvel, onde confronta com o lote 33, mede 30,00 metros da lateral esquerda, de quem da frente do terreno olha para o imóvel, onde confronta com o lote 31, e nos fundos mede 7,70 metros e confronta com os lotes 9 e 8, perfazendo a área total de 231,00 m<sup>2</sup>.
- XXXIII.** **Imóvel:** Um lote de nº 33 da quadra C do loteamento denominado Jardim Tarumãs, situado neste município de Caraguatatuba - S.P, medindo 7,70 metros de frente para o alinhamento da Rua 2, mede 30,00 metros da lateral direita, de quem da frente do terreno olha para o imóvel, onde confronta com o lote 34, mede 30,00 metros da lateral esquerda, de quem da



**PREFEITURA MUNICIPAL DA ESTÂNCIA BALNEÁRIA DE CARAGUATATUBA**  
ESTADO DE SÃO PAULO

frente do terreno olha para o imóvel, onde confronta com o lote 32, e nos fundos mede 7,70 metros e confronta com os lotes 8 e 7, perfazendo a área total de 231,00 m<sup>2</sup>.

**XXXIV. Imóvel:** Um lote de nº 34 da quadra C do loteamento denominado Jardim Tarumãs, situado neste município de Caraguatatuba - S.P, medindo 7,70 metros de frente para o alinhamento da Rua 2, mede 30,00 metros da lateral direita, de quem da frente do terreno olha para o imóvel, onde confronta com o lote 35, mede 30,00 metros da lateral esquerda, de quem da frente do terreno olha para o imóvel, onde confronta com o lote 33, e nos fundos mede 7,70 metros e confronta com os lotes 7 e 6, perfazendo a área total de 231,00 m<sup>2</sup>.

**XXXV. Imóvel:** Um lote de nº 35 da quadra C do loteamento denominado Jardim Tarumãs, situado neste município de Caraguatatuba - S.P, medindo 7,70 metros de frente para o alinhamento da Rua 2, mede 30,00 metros da lateral direita, de quem da frente do terreno olha para o imóvel, onde confronta com o lote 36, mede 30,00 metros da lateral esquerda, de quem da frente do terreno olha para o imóvel, onde confronta com o lote 34, e nos fundos mede 7,70 metros e confronta com os lotes 6 e 5, perfazendo a área total de 231,00 m<sup>2</sup>.

**XXXVI. Imóvel:** Um lote de nº 36 da quadra C do loteamento denominado Jardim Tarumãs, situado neste município de Caraguatatuba - S.P, medindo 7,70 metros de frente para o alinhamento da Rua 2, mede 30,00 metros da lateral direita, de quem da frente do terreno olha para o imóvel, onde confronta com o lote 37, mede 30,00 metros da lateral esquerda, de quem da frente do terreno olha para o imóvel, onde confronta com o lote 35, e nos fundos mede 7,70 metros e confronta com os lotes 5 e 4, perfazendo a área total de 231,00 m<sup>2</sup>.

**XXXVII. Imóvel:** Um lote de nº 37 da quadra C do loteamento denominado Jardim Tarumãs, situado neste município de Caraguatatuba - S.P, medindo 7,70 metros de frente para o alinhamento da Rua 2, mede 30,00 metros da lateral direita, de quem da frente do terreno olha para o imóvel, onde confronta com o lote 38, mede 30,00 metros da lateral esquerda, de quem da frente do terreno olha para o imóvel, onde confronta com o lote 36, e nos fundos mede 7,70 metros e confronta com os lotes 4 e 3, perfazendo a área total de 231,00 m<sup>2</sup>.

**XXXVIII. Imóvel:** Um lote de nº 38 da quadra C do loteamento denominado Jardim Tarumãs, situado neste município de Caraguatatuba - S.P, medindo 7,70 metros de frente para o alinhamento da Rua 2, mede 30,00 metros da lateral direita, de quem da frente do terreno olha para o imóvel, onde confronta com o lote 39, mede 30,00 metros da lateral esquerda, de quem da frente do terreno olha para o imóvel, onde confronta com o lote 37, e nos fundos mede 7,70 metros e confronta com os lotes 3 e 2, perfazendo a área total de 231,00 m<sup>2</sup>.



**PREFEITURA MUNICIPAL DA ESTÂNCIA BALNEÁRIA DE CARAGUATATUBA**  
ESTADO DE SÃO PAULO

- XXXIX. Imóvel:** Um lote de nº 39 da quadra C do loteamento denominado Jardim Tarumãs, situado neste município de Caraguatatuba - S.P, medindo 7,70 metros de frente para o alinhamento da Rua 2, mede 30,00 metros da lateral direita, de quem da frente do terreno olha para o imóvel, onde confronta com os lotes 47, 46, 45 e 44, mede 30,00 metros da lateral esquerda, de quem da frente do terreno olha para o imóvel, onde confronta com o lote 38, e nos fundos mede 7,70 metros e confronta com os lotes 2 e 1, perfazendo a área total de 231,00 m<sup>2</sup>
- XL. Imóvel:** Um lote de nº 40 da quadra C do Loteamento denominado Jardim Tarumãs, situado neste município de Caraguatatuba - S.P, medindo 21,00 metros de frente para o alinhamento da Rua 4, com mais 12,93 metros em curva de concordância com raio de 9,00 metros e ângulo de concordância de 89°57'12" na confluência da Rua 4 com a Avenida 1, mede 7,80 metros na lateral esquerda de quem da Rua 4 olha para o imóvel, confrontando com o lote 1, nos fundos mede 29,9196 metros onde divisa com o lote 41, perfazendo a área total de 216,65 m<sup>2</sup>
- XLI. Imóvel:** Um lote de nº 41 da quadra C do loteamento denominado Jardim Tarumãs, situado neste município de Caraguatatuba - S.P, medindo 6,20 metros de frente para o alinhamento da Avenida 1, com mais 1,20 metros em curva de concordância com raio de 9,00 metros e ângulo de concordância de 0°02'48"; mede 30,00 metros da lateral direita, de quem da frente da rua olha para o terreno, onde confronta com o lote 42, mede 29,9196 metros da lateral esquerda, de quem da rua olha para o terreno, onde confronta com o lote 40, e nos fundos mede 7,40 metros e confronta com o lote 1, perfazendo a área total de 221,95 m<sup>2</sup>
- XLII. Imóvel:** Um lote de nº 42 da quadra C do loteamento denominado Jardim Tarumãs, situado neste município de Caraguatatuba - S.P, medindo 7,40 metros de frente para o alinhamento da Avenida 1, mede 30,00 metros da lateral direita, de quem da frente do terreno olha, onde confronta com o lote 43, mede 30,00 metros da lateral esquerda, de quem da frente do terreno olha, onde confronta com o lote 41, e nos fundos mede 7,40 metros e confronta com o lote 1, perfazendo a área total de 222,00 m<sup>2</sup>
- XLIII. Imóvel:** Um lote de nº 43 da quadra C do loteamento denominado Jardim Tarumãs, situado neste município de Caraguatatuba - S.P, medindo 7,40 metros de frente para o alinhamento da Avenida 1, mede 30,00 metros da lateral direita, de quem da frente do terreno olha, onde confronta com o lote 44, mede 30,00 metros da lateral esquerda, de quem da frente do terreno olha, onde confronta com o lote 42, e nos fundos mede 7,40 metros e confronta com o lote 1, perfazendo a área total de 222,00 m<sup>2</sup>
- XLIV. Imóvel:** Um lote de nº 44 da quadra C do loteamento denominado Jardim Tarumãs, situado neste município de Caraguatatuba - S.P, medindo 7,40 metros de frente para o alinhamento da Avenida 1, mede 30,00 metros da lateral direita, de quem da frente do terreno olha, onde confronta com o lote 45, mede 30,00 metros da lateral esquerda, de quem da frente do terreno





**PREFEITURA MUNICIPAL DA ESTÂNCIA BALNEÁRIA DE CARAGUATATUBA**  
ESTADO DE SÃO PAULO

olha, onde confronta com o lote 43, e nos fundos mede 7,40 metros e confronta com o lote 39, perfazendo a área total de 222,00 m<sup>2</sup>

**XLV. Imóvel:** Um lote de nº 45 da quadra C do loteamento denominado Jardim Tarumãs, situado neste município de Caraguatatuba - S.P, medindo 7,40 metros de frente para o alinhamento da Avenida 1, mede 30,00 metros da lateral direita, de quem da frente do terreno olha, onde confronta com o lote 46, mede 30,00 metros da lateral esquerda, de quem da frente do terreno olha, onde confronta com o lote 44, e nos fundos mede 7,40 metros e confronta com o lote 39, perfazendo a área total de 222,00 m<sup>2</sup>

**XLVI. Imóvel:** Um lote de nº 46 da quadra C do loteamento denominado Jardim Tarumãs, situado neste município de Caraguatatuba - S.P, medindo 6,20 metros de frente para o alinhamento da Avenida 1, com 1,20 metros em curva de concordância com raio de 9,00 metros e ângulo de concordância de 0°02'48"; mede 29,9196 metros da lateral direita, de quem da frente do terreno olha, onde confronta com o lote 47, mede 30,00 metros da lateral esquerda, de quem da rua olha para o terreno, onde confronta com o lote 45, e nos fundos mede 7,40 metros e confronta com o lote 39, perfazendo a área total de 221,95m<sup>2</sup>.

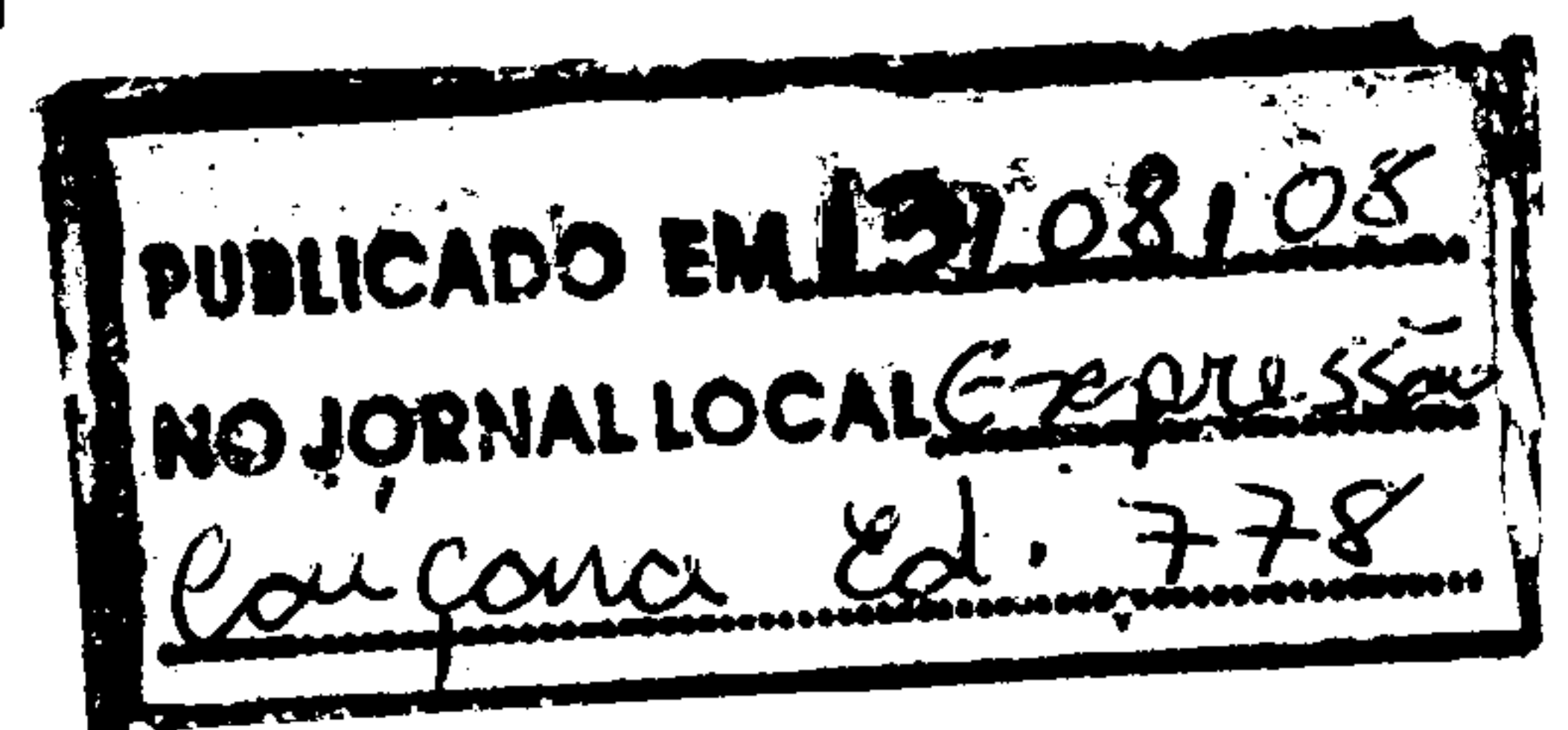
**XLVII. Imóvel:** Um lote de nº 47 da quadra C do Loteamento denominado Jardim Tarumãs, situado neste município de Caraguatatuba - S.P, medindo 21,00 metros de frente para o alinhamento da Rua 2, com mais 12,93 metros em curva de concordância com raio de 9,00 metros e ângulo de concordância de 89°57'12", na confluência da Rua 2 e Avenida 1, mede 7,80 metros na lateral direita de quem da Rua 2 olha para o imóvel confrontando com o lote 39, nos fundos mede 29,9196 metros onde divisa com o lote 46, perfazendo a área total de 216,65 m<sup>2</sup>

**Parágrafo único.** O desmembramento, de que trata o presente Decreto, somente produzirão efeitos internos e terão efetivadas as alterações nos assentamentos cadastrais da Municipalidade após a regularização registrária no Serviço de Registro de Imóveis competente.

**Art. 2º** Este Decreto entra em vigor na data de sua publicação, revogando expressamente o decreto nº 80, de 04 de julho de 2008, e demais disposições em contrário.

Caraguatatuba, 12 de Agosto de 2008.

  
JOSE PEREIRA DE AGUILAR  
Prefeito Municipal



## MEMORIAL DESCRITIVO PARA DESMEMBRAMENTO DE ÁREA

Lotes: 01 à 47

Local: Quadra "C" – Loteamento Jardim Tarumãs

Finalidade: Implantação de casas populares

### SITUAÇÃO ATUAL

Inicia-se do ponto 1, e segue em linha reta de 46,80m, confrontando com o alinhamento da Rua 3, até atingir o ponto 2; deste ponto deflete à direita, em linha curva de 10,81m, com raio de 10,75m, na convergência das Ruas 2 e 3, cujos alinhamentos confronta, e possui ângulo de concordância  $57^{\circ}39'43''$ , até atingir o ponto 3; deste ponto deflete à direita, e segue numa linha reta de 149,50m, confrontando com o alinhamento da Rua 2, até atingir o ponto 4; deste ponto deflete à direita, numa linha curva de 14,13m, com o raio de 9,00m, na convergência da Rua 2 e Avenida 1, com cujos alinhamentos confronta, e possui um ângulo de convergência de  $90^{\circ}00'00''$ , até atingir o ponto 5; deste ponto deflete à direita, numa linha reta de 42,00m, confrontando com o alinhamento da Avenida 1, até atingir o ponto 6; deste ponto deflete à direita, numa linha curva de 14,13m, com raio de 9,00m, na convergência da Avenida 1 e Rua 4, com cujos alinhamentos confronta, e possui um ângulo de convergência de  $90^{\circ}00'00''$ , até atingir o ponto 7; deste ponto deflete à direita, numa linha reta de 172,00m, confrontando com o alinhamento da Rua 4, até atingir o ponto 8; deste ponto deflete à direita, e segue numa linha curva de 17,10 metros, com raio de 9,00m, na convergência das Ruas 3 e 4, com cujos alinhamentos confronta, e possui um ângulo de convergência de  $108^{\circ}50'10''$ , até atingir o ponto 1, onde teve início esta descrição, perfazendo uma área total de 10.740,59 m<sup>2</sup>.

### SITUAÇÃO PRETENDIDA

**Imóvel:** Um lote de nº 01 da quadra C do loteamento denominado Jardim Tarumãs, situado neste município de Caraguatatuba - S.P, medindo 7,30 metros de frente para o alinhamento da Rua 4, mede 30,00 metros da lateral direita, de quem da frente do terreno olha, onde confronta com os lotes 40, 41, 42 e 43; mede 30,00 metros da lateral esquerda, de quem da frente do terreno olha, onde confronta com o lote 2, e nos fundos mede 7,30 metros e confronta com o lote 39, perfazendo a área total de 219,00 m<sup>2</sup>.

**Imóvel:** Um lote de nº 02 da quadra C do loteamento denominado Jardim Tarumãs, situado neste município de Caraguatatuba - S.P, medindo 7,30 metros de frente para o alinhamento da Rua 4, mede 30,00 metros da lateral direita, de quem da frente do terreno olha, onde confronta com os lotes 1; mede 30,00 metros da lateral esquerda, de quem da frente do terreno olha, onde confronta com o lote 3, e nos fundos mede 7,30 metros e confronta com os lotes 39 e 38, perfazendo a área total de 219,00 m<sup>2</sup>.

**Imóvel:** Um lote de nº 03 da quadra C do loteamento denominado Jardim Tarumãs, situado neste município de Caraguatatuba - S.P, medindo 7,30 metros de frente para o alinhamento da Rua 4, mede 30,00 metros da lateral direita, de quem da frente do terreno olha, onde confronta com os lotes 2; mede 30,00 metros da lateral esquerda, de quem da frente do terreno olha, onde confronta com o lote 4, e nos fundos mede 7,30 metros e confronta com os lotes 38 e 37, perfazendo a área total de 219,00 m<sup>2</sup>.

**Imóvel:** Um lote de nº 04 da quadra C do loteamento denominado Jardim Tarumãs, situado neste município de Caraguatatuba - S.P, medindo 7,30 metros de frente para o alinhamento da Rua 4, mede 30,00 metros da lateral direita, de quem da frente do terreno olha, onde confronta com os lotes 3; mede 30,00 metros da lateral esquerda, de quem da frente do terreno olha, onde confronta com o lote 5, e nos fundos mede 7,30 metros e confronta com os lotes 36 e 37, perfazendo a área total de 219,00 m<sup>2</sup>.

**Imóvel:** Um lote de nº 05 da quadra C do loteamento denominado Jardim Tarumãs, situado neste município de Caraguatatuba - S.P, medindo 7,30 metros de frente para o alinhamento da Rua 4, mede 30,00 metros da lateral direita, de quem da frente do terreno olha, onde confronta com os lotes 4; mede 30,00 metros da lateral esquerda, de quem da frente do terreno olha, onde confronta com o lote 6, e nos fundos mede 7,30 metros e confronta com os lotes 35 e 36, perfazendo a área total de 219,00 m<sup>2</sup>.

**Imóvel:** Um lote de nº 06 da quadra C do loteamento denominado Jardim Tarumãs, situado neste município de Caraguatatuba - S.P, medindo 7,30 metros de frente para o alinhamento da Rua 4, mede 30,00 metros da lateral direita, de quem da frente do terreno olha, onde confronta com os lotes 5; mede 30,00 metros da lateral esquerda, de quem da frente do terreno olha, onde confronta com o lote 7, e nos fundos mede 7,30 metros e confronta com os lotes 34 e 35, perfazendo a área total de 219,00 m<sup>2</sup>.

**Imóvel:** Um lote de nº 07 da quadra C do loteamento denominado Jardim Tarumãs, situado neste município de Caraguatatuba - S.P, medindo 7,30 metros de frente para o alinhamento da Rua 4, mede 30,00 metros da lateral direita, de quem da frente do terreno olha, onde confronta com o lote 6; mede 30,00 metros da lateral esquerda, de quem da frente do terreno olha, onde confronta com o lote 8, e nos fundos mede 7,30 metros e confronta com os lotes 33 e 34, perfazendo a área total de 219,00 m<sup>2</sup>.

**Imóvel:** Um lote de nº 08 da quadra C do loteamento denominado Jardim Tarumãs, situado neste município de Caraguatatuba - S.P, medindo 7,30 metros de frente para o alinhamento da Rua 4, mede 30,00 metros da lateral direita, de quem da frente do terreno olha, onde

confronta com o lote 7; mede 30,00 metros da lateral esquerda, de quem da frente do terreno olha, onde confronta com o lote 9, e nos fundos mede 7,30 metros e confronta com os lotes 32 e 33, perfazendo a área total de 219,00 m<sup>2</sup>.

**Imóvel:** Um lote de nº 09 da quadra C do loteamento denominado Jardim Tarumãs, situado neste município de Caraguatatuba - S.P, medindo 7,30 metros de frente para o alinhamento da Rua 4, mede 30,00 metros da lateral direita, de quem da frente do terreno olha, onde confronta com o lote 8; mede 30,00 metros da lateral esquerda, de quem da frente do terreno olha, onde confronta com o lote 10, e nos fundos mede 7,30 metros e confronta com os lotes 31 e 32, perfazendo a área total de 219,00 m<sup>2</sup>.

**Imóvel:** Um lote de nº 10 da quadra C do loteamento denominado Jardim Tarumãs, situado neste município de Caraguatatuba - S.P, medindo 7,30 metros de frente para o alinhamento da Rua 4, mede 30,00 metros da lateral direita, de quem da frente do terreno olha, onde confronta com o lote 9; mede 30,00 metros da lateral esquerda, de quem da frente do terreno olha, onde confronta com o lote 11, e nos fundos mede 7,30 metros e confronta com os lotes 30 e 31, perfazendo a área total de 219,00 m<sup>2</sup>.

**Imóvel:** Um lote de nº 11 da quadra C do loteamento denominado Jardim Tarumãs, situado neste município de Caraguatatuba - S.P, medindo 7,30 metros de frente para o alinhamento da Rua 4, mede 30,00 metros da lateral direita, de quem da frente do terreno olha, onde confronta com o lote 10; mede 30,00 metros da lateral esquerda, de quem da frente do terreno olha, onde confronta com o lote 12, e nos fundos mede 7,30 metros e confronta com os lotes 29 e 30, perfazendo a área total de 219,00 m<sup>2</sup>.

**Imóvel:** Um lote de nº 12 da quadra C do loteamento denominado Jardim Tarumãs, situado neste município de Caraguatatuba - S.P, medindo 7,30 metros de frente para o alinhamento da Rua 4, mede 30,00 metros da lateral direita, de quem da frente do terreno olha, onde confronta com o lote 11; mede 30,00 metros da lateral esquerda, de quem da frente do terreno olha, onde confronta com o lote 13, e nos fundos mede 7,30 metros e confronta com os lotes 28 e 29, perfazendo a área total de 219,00 m<sup>2</sup>.

**Imóvel:** Um lote de nº 13 da quadra C do loteamento denominado Jardim Tarumãs, situado neste município de Caraguatatuba - S.P, medindo 7,30 metros de frente para o alinhamento da Rua 4, mede 30,00 metros da lateral direita, de quem da frente do terreno olha, onde confronta com o lote 12; mede 30,00 metros da lateral esquerda, de quem da frente do terreno olha, onde confronta com o lote 14, e nos fundos mede 7,30 metros e confronta com os lotes 27 e 28, perfazendo a área total de 219,00 m<sup>2</sup>.

**Imóvel:** Um lote de nº 14 da quadra C do loteamento denominado Jardim Tarumãs, situado neste município de Caraguatatuba - S.P, medindo 7,30 metros de frente para o alinhamento da Rua 4, mede 30,00 metros da lateral direita, de quem da frente do terreno olha, onde confronta com o lote 13; mede 30,00 metros da lateral esquerda, de quem da frente do terreno olha, onde confronta com o lote 15, e nos fundos mede 7,30 metros e confronta com os lotes 26 e 27, perfazendo a área total de 219,00 m<sup>2</sup>.



**Imóvel:** Um lote de nº 15 da quadra C do loteamento denominado Jardim Tarumãs, situado neste município de Caraguatatuba - S.P, medindo 7,30 metros de frente para o alinhamento da Rua 4, mede 30,00 metros da lateral direita, de quem da frente do terreno olha, onde confronta com o lote 14; mede 30,00 metros da lateral esquerda, de quem da frente do terreno olha, onde confronta com o lote 16, e nos fundos mede 7,30 metros e confronta com os lotes 25 e 26, perfazendo a área total de 219,00 m<sup>2</sup>.

**Imóvel:** Um lote de nº 16 da quadra C do loteamento denominado Jardim Tarumãs, situado neste município de Caraguatatuba - S.P, medindo 7,30 metros de frente para o alinhamento da Rua 4, mede 30,00 metros da lateral direita, de quem da frente do terreno olha, onde confronta com o lote 15; mede 30,00 metros da lateral esquerda, de quem da frente do terreno olha, onde confronta com o lote 17, e nos fundos mede 7,30 metros e confronta com os lotes 24 e 25, perfazendo a área total de 219,00 m<sup>2</sup>.

**Imóvel:** Um lote de nº 17 da quadra C do loteamento denominado Jardim Tarumãs, situado neste município de Caraguatatuba - S.P, medindo 7,30 metros de frente para o alinhamento da Rua 4, mede 30,00 metros da lateral direita, de quem da frente do terreno olha, onde confronta com o lote 16; mede 30,00 metros da lateral esquerda, de quem da frente do terreno olha, onde confronta com o lote 18, e nos fundos mede 7,30 metros e confronta com os lotes 23 e 24, perfazendo a área total de 219,00 m<sup>2</sup>.

**Imóvel:** Um lote de nº 18 da quadra C do loteamento denominado Jardim Tarumãs, situado neste município de Caraguatatuba - S.P, medindo 7,30 metros de frente para o alinhamento da Rua 4, mede 30,00 metros da lateral direita, de quem da frente do terreno olha, onde confronta com o lote 17; mede 30,00 metros da lateral esquerda, de quem da frente do terreno olha, onde confronta com o lote 19, e nos fundos mede 7,30 metros e confronta com os lotes 22 e 23, perfazendo a área total de 219,00 m<sup>2</sup>.

**Imóvel:** Um lote de nº 19 da quadra C do loteamento denominado Jardim Tarumãs, situado neste município de Caraguatatuba - S.P, medindo 7,30 metros de frente para o alinhamento da Rua 4, mede 30,00 metros da lateral direita, de quem da frente do terreno olha, onde confronta com o lote 18; mede 30,00 metros da lateral esquerda, de quem da frente do terreno olha, onde confronta com o lote 20, e nos fundos mede 7,30 metros e confronta com o lote 22, perfazendo a área total de 219,00 m<sup>2</sup>.

**Imóvel:** Um lote de nº 20 da quadra C do loteamento denominado Jardim Tarumãs, situado neste município de Caraguatatuba - S.P, medindo 7,30 metros de frente para o alinhamento da Rua 4, mede 30,00 metros da lateral direita, de quem da frente do terreno olha, onde confronta com o lote 19; mede 30,00 metros da lateral esquerda, de quem da frente do terreno olha, onde confronta com o lote 21, e nos fundos mede 7,30 metros e confronta com o lote 22, perfazendo a área total de 219,00 m<sup>2</sup>.

**Imóvel:** Um lote de nº 21 da quadra C do loteamento denominado Jardim Tarumãs, situado neste município de Caraguatatuba - S.P, medindo 18,80 metros de frente para a Rua 3, com mais 17,10 metros em curva de concordância com raio de 9,00 metros e ângulo de concordância de 108°50'10'' na confluência da Rua 3 com Rua 4, mede 4,50 metros na lateral esquerda de quem da Rua 3 olha para o imóvel confrontando com o lote 22, mede

5,00 metros na lateral direita de quem da Rua 3 olha para o imóvel confrontando com a Rua 4, mede 30,00 metros nos fundos onde confronta com o lote 20, perfazendo a área total de 319,85 m<sup>2</sup>.

**Imóvel:** Um lote de nº 22 da quadra C do loteamento denominado Jardim Tarumãs, situado neste município de Caraguatatuba - S.P, medindo 28,00 metros de frente para o alinhamento da Rua 3, com mais 8,80 metros em curva de concordância com raio de 10,75 metros e ângulo de concordância de 46°56'26'' na confluência da Rua 3 com a Rua 2, mede 29,40 metros nos fundos, onde divisa com o lote 23, e mede 20,00 metros na lateral direita, de quem da frente olha para o imóvel, onde confronta com os lotes 21, 20, 19 e 18 perfazendo a área total de 360,66 m<sup>2</sup>.

**Imóvel:** Um lote de nº 23 da quadra C do Loteamento denominado Jardim Tarumãs, situado neste município de Caraguatatuba - S.P, medindo 2,01 metros em curva de concordância com raio de 10,75 metros e 8°16'41'' de ângulo de concordância, e mais 5,30 metros em linha reta de frente para a Rua 2, mede 30,00 metros da lateral esquerda de quem da frente olha para o imóvel, onde confronta com o lote 24, mede 29,40 metros da lateral direita de quem da frente olha para o imóvel, onde confronta com o lote 22, e nos fundos mede 7,30 metros e confronta com os lotes 18 e 17, perfazendo a área total de 218,88 m<sup>2</sup>

**Imóvel:** Um lote de nº 24 da quadra C do loteamento denominado Jardim Tarumãs, situado neste município de Caraguatatuba - S.P, medindo 7,70 metros de frente para o alinhamento da Rua 2, mede 30,00 metros da lateral direita, de quem da frente do terreno olha para o imóvel, onde confronta com o lote 23; mede 30,00 metros da lateral esquerda, de quem da frente do terreno olha para o imóvel, onde confronta com o lote 25, e nos fundos mede 7,70 metros e confronta com os lotes 17 e 16, perfazendo a área total de 231,00 m<sup>2</sup>.

**Imóvel:** Um lote de nº 25 da quadra C do loteamento denominado Jardim Tarumãs, situado neste município de Caraguatatuba - S.P, medindo 7,70 metros de frente para o alinhamento da Rua 2, mede 30,00 metros da lateral direita, de quem da frente do terreno olha para o imóvel, onde confronta com o lote 24; mede 30,00 metros da lateral esquerda, de quem da frente do terreno olha para o imóvel, onde confronta com o lote 26, e nos fundos mede 7,70 metros e confronta com os lotes 16 e 15, perfazendo a área total de 231,00 m<sup>2</sup>.

**Imóvel:** Um lote de nº 26 da quadra C do loteamento denominado Jardim Tarumãs, situado neste município de Caraguatatuba - S.P, medindo 7,70 metros de frente para o alinhamento da Rua 2, mede 30,00 metros da lateral direita, de quem da frente do terreno olha para o imóvel, onde confronta com o lote 25; mede 30,00 metros da lateral esquerda, de quem da frente do terreno olha para o imóvel, onde confronta com o lote 27, e nos fundos mede 7,70 metros e confronta com os lotes 15 e 14, perfazendo a área total de 231,00 m<sup>2</sup>.

**Imóvel:** Um lote de nº 27 da quadra C do loteamento denominado Jardim Tarumãs, situado neste município de Caraguatatuba - S.P, medindo 7,70 metros de frente para o alinhamento da Rua 2, mede 30,00 metros da lateral direita, de quem da frente do terreno olha para o imóvel, onde confronta com o lote 26; mede 30,00 metros da lateral esquerda, de quem da frente do terreno olha para o imóvel, onde confronta com o lote 28, e nos fundos mede 7,70 metros e confronta com os lotes 14 e 13, perfazendo a área total de 231,00 m<sup>2</sup>.

**Imóvel:** Um lote de nº 28 da quadra C do loteamento denominado Jardim Tarumãs, situado neste município de Caraguatatuba - S.P, medindo 7,70 metros de frente para o alinhamento da Rua 2, mede 30,00 metros da lateral direita, de quem da frente do terreno olha para o imóvel, onde confronta com o lote 27; mede 30,00 metros da lateral esquerda, de quem da frente do terreno olha para o imóvel, onde confronta com o lote 29, e nos fundos mede 7,70 metros e confronta com os lotes 13 e 12, perfazendo a área total de 231,00 m<sup>2</sup>.

**Imóvel:** Um lote de nº 29 da quadra C do loteamento denominado Jardim Tarumãs, situado neste município de Caraguatatuba - S.P, medindo 7,70 metros de frente para o alinhamento da Rua 2, mede 30,00 metros da lateral direita, de quem da frente do terreno olha para o imóvel, onde confronta com o lote 30, mede 30,00 metros da lateral esquerda, de quem da frente do terreno olha para o imóvel, onde confronta com o lote 28, e nos fundos mede 7,70 metros e confronta com os lotes 12 e 11, perfazendo a área total de 231,00 m<sup>2</sup>.

**Imóvel:** Um lote de nº 30 da quadra C do loteamento denominado Jardim Tarumãs, situado neste município de Caraguatatuba - S.P, medindo 7,70 metros de frente para o alinhamento da Rua 2, mede 30,00 metros da lateral direita, de quem da frente do terreno olha para o imóvel, onde confronta com o lote 31, mede 30,00 metros da lateral esquerda, de quem da frente do terreno olha para o imóvel, onde confronta com o lote 29, e nos fundos mede 7,70 metros e confronta com os lotes 11 e 10, perfazendo a área total de 231,00 m<sup>2</sup>.

**Imóvel:** Um lote de nº 31 da quadra C do loteamento denominado Jardim Tarumãs, situado neste município de Caraguatatuba - S.P, medindo 7,70 metros de frente para o alinhamento da Rua 2, mede 30,00 metros da lateral direita, de quem da frente do terreno olha para o imóvel, onde confronta com o lote 32, mede 30,00 metros da lateral esquerda, de quem da frente do terreno olha para o imóvel, onde confronta com o lote 30, e nos fundos mede 7,70 metros e confronta com os lotes 10 e 9, perfazendo a área total de 231,00 m<sup>2</sup>.

**Imóvel:** Um lote de nº 32 da quadra C do loteamento denominado Jardim Tarumãs, situado neste município de Caraguatatuba - S.P, medindo 7,70 metros de frente para o alinhamento da Rua 2, mede 30,00 metros da lateral direita, de quem da frente do terreno olha para o imóvel, onde confronta com o lote 33, mede 30,00 metros da lateral esquerda, de quem da frente do terreno olha para o imóvel, onde confronta com o lote 31, e nos fundos mede 7,70 metros e confronta com os lotes 9 e 8, perfazendo a área total de 231,00 m<sup>2</sup>.

**Imóvel:** Um lote de nº 33 da quadra C do loteamento denominado Jardim Tarumãs, situado neste município de Caraguatatuba - S.P, medindo 7,70 metros de frente para o alinhamento da Rua 2, mede 30,00 metros da lateral direita, de quem da frente do terreno olha para o imóvel, onde confronta com o lote 34, mede 30,00 metros da lateral esquerda, de quem da frente do terreno olha para o imóvel, onde confronta com o lote 32, e nos fundos mede 7,70 metros e confronta com os lotes 8 e 7, perfazendo a área total de 231,00 m<sup>2</sup>.

**Imóvel:** Um lote de nº 34 da quadra C do loteamento denominado Jardim Tarumãs, situado neste município de Caraguatatuba - S.P, medindo 7,70 metros de frente para o alinhamento da Rua 2, mede 30,00 metros da lateral direita, de quem da frente do terreno olha para o imóvel, onde confronta com o lote 35, mede 30,00 metros da lateral esquerda, de quem da

frente do terreno olha para o imóvel, onde confronta com o lote 33, e nos fundos mede 7,70 metros e confronta com os lotes 7 e 6, perfazendo a área total de 231,00 m<sup>2</sup>.

**Imóvel:** Um lote de nº 35 da quadra C do loteamento denominado Jardim Tarumãs, situado neste município de Caraguatatuba - S.P, medindo 7,70 metros de frente para o alinhamento da Rua 2, mede 30,00 metros da lateral direita, de quem da frente do terreno olha para o imóvel, onde confronta com o lote 36, mede 30,00 metros da lateral esquerda, de quem da frente do terreno olha para o imóvel, onde confronta com o lote 34, e nos fundos mede 7,70 metros e confronta com os lotes 6 e 5, perfazendo a área total de 231,00 m<sup>2</sup>.


**Imóvel:** Um lote de nº 36 da quadra C do loteamento denominado Jardim Tarumãs, situado neste município de Caraguatatuba - S.P, medindo 7,70 metros de frente para o alinhamento da Rua 2, mede 30,00 metros da lateral direita, de quem da frente do terreno olha para o imóvel, onde confronta com o lote 37, mede 30,00 metros da lateral esquerda, de quem da frente do terreno olha para o imóvel, onde confronta com o lote 35, e nos fundos mede 7,70 metros e confronta com os lotes 5 e 4, perfazendo a área total de 231,00 m<sup>2</sup>

**Imóvel:** Um lote de nº 37 da quadra C do loteamento denominado Jardim Tarumãs, situado neste município de Caraguatatuba - S.P, medindo 7,70 metros de frente para o alinhamento da Rua 2, mede 30,00 metros da lateral direita, de quem da frente do terreno olha para o imóvel, onde confronta com o lote 38, mede 30,00 metros da lateral esquerda, de quem da frente do terreno olha para o imóvel, onde confronta com o lote 36, e nos fundos mede 7,70 metros e confronta com os lotes 4 e 3, perfazendo a área total de 231,00 m<sup>2</sup>

**Imóvel:** Um lote de nº 38 da quadra C do loteamento denominado Jardim Tarumãs, situado neste município de Caraguatatuba - S.P, medindo 7,70 metros de frente para o alinhamento da Rua 2, mede 30,00 metros da lateral direita, de quem da frente do terreno olha para o imóvel, onde confronta com o lote 39, mede 30,00 metros da lateral esquerda, de quem da frente do terreno olha para o imóvel, onde confronta com o lote 37, e nos fundos mede 7,70 metros e confronta com os lotes 3 e 2, perfazendo a área total de 231,00 m<sup>2</sup>

**Imóvel:** Um lote de nº 39 da quadra C do loteamento denominado Jardim Tarumãs, situado neste município de Caraguatatuba - S.P, medindo 7,70 metros de frente para o alinhamento da Rua 2, mede 30,00 metros da lateral direita, de quem da frente do terreno olha para o imóvel, onde confronta com os lotes 47, 46, 45 e 44, mede 30,00 metros da lateral esquerda, de quem da frente do terreno olha para o imóvel, onde confronta com o lote 38, e nos fundos mede 7,70 metros e confronta com os lotes 2 e 1, perfazendo a área total de 231,00 m<sup>2</sup>

**Imóvel:** Um lote de nº 40 da quadra C do Loteamento denominado Jardim Tarumãs, situado neste município de Caraguatatuba - S.P, medindo 21,00 metros de frente para o alinhamento da Rua 4, com mais 12,93 metros em curva de concordância com raio de 9,00 metros e ângulo de concordância de 89°57'12'' na confluência da Rua 4 com a Avenida 1, mede 7,80 metros na lateral esquerda de quem da Rua 4 olha para o imóvel, confrontando com o lote 1, nos fundos mede 29,9196 metros onde divisa com o lote 41, perfazendo a área total de 216,65 m<sup>2</sup>





**Imóvel:** Um lote de nº 41 da quadra C do loteamento denominado Jardim Tarumãs, situado neste município de Caraguatatuba - S.P, medindo 6,20 metros de frente para o alinhamento da Avenida 1, com mais 1,20 metros em curva de concordância com raio de 9,00 metros e ângulo de concordância de 0°02'48''; mede 30,00 metros da lateral direita, de quem da frente da rua olha para o terreno, onde confronta com o lote 42, mede 29,9196 metros da lateral esquerda, de quem da rua olha para o terreno, onde confronta com o lote 40, e nos fundos mede 7,40 metros e confronta com o lote 1, perfazendo a área total de 221,95 m<sup>2</sup>

**Imóvel:** Um lote de nº 42 da quadra C do loteamento denominado Jardim Tarumãs, situado neste município de Caraguatatuba - S.P, medindo 7,40 metros de frente para o alinhamento da Avenida 1, mede 30,00 metros da lateral direita, de quem da frente do terreno olha, onde confronta com o lote 43, mede 30,00 metros da lateral esquerda, de quem da frente do terreno olha, onde confronta com o lote 41, e nos fundos mede 7,40 metros e confronta com o lote 1, perfazendo a área total de 222,00 m<sup>2</sup>

**Imóvel:** Um lote de nº 43 da quadra C do loteamento denominado Jardim Tarumãs, situado neste município de Caraguatatuba - S.P, medindo 7,40 metros de frente para o alinhamento da Avenida 1, mede 30,00 metros da lateral direita, de quem da frente do terreno olha, onde confronta com o lote 44, mede 30,00 metros da lateral esquerda, de quem da frente do terreno olha, onde confronta com o lote 42, e nos fundos mede 7,40 metros e confronta com o lote 1, perfazendo a área total de 222,00 m<sup>2</sup>


**Imóvel:** Um lote de nº 44 da quadra C do loteamento denominado Jardim Tarumãs, situado neste município de Caraguatatuba - S.P, medindo 7,40 metros de frente para o alinhamento da Avenida 1, mede 30,00 metros da lateral direita, de quem da frente do terreno olha, onde confronta com o lote 45, mede 30,00 metros da lateral esquerda, de quem da frente do terreno olha, onde confronta com o lote 43, e nos fundos mede 7,40 metros e confronta com o lote 39, perfazendo a área total de 222,00 m<sup>2</sup>

**Imóvel:** Um lote de nº 45 da quadra C do loteamento denominado Jardim Tarumãs, situado neste município de Caraguatatuba - S.P, medindo 7,40 metros de frente para o alinhamento da Avenida 1, mede 30,00 metros da lateral direita, de quem da frente do terreno olha, onde confronta com o lote 46, mede 30,00 metros da lateral esquerda, de quem da frente do terreno olha, onde confronta com o lote 44, e nos fundos mede 7,40 metros e confronta com o lote 39, perfazendo a área total de 222,00 m<sup>2</sup>

**Imóvel:** Um lote de nº 46 da quadra C do loteamento denominado Jardim Tarumãs, situado neste município de Caraguatatuba - S.P, medindo 6,20 metros de frente para o alinhamento da Avenida 1, com 1,20 metros em curva de concordância com raio de 9,00 metros e ângulo de concordância de 0°02'48''; mede 29,9196 metros da lateral direita, de quem da frente do terreno olha, onde confronta com o lote 47, mede 30,00 metros da lateral esquerda, de quem da rua olha para o terreno, onde confronta com o lote 45, e nos fundos mede 7,40 metros e confronta com o lote 39, perfazendo a área total de 221,95m<sup>2</sup>.

**Imóvel:** Um lote de nº 47 da quadra C do Loteamento denominado Jardim Tarumãs, situado neste município de Caraguatatuba - S.P, medindo 21,00 metros de frente para o alinhamento da Rua 2, com mais 12,93 metros em curva de concordância com raio de 9,00

metros e ângulo de concordância de  $89^{\circ}57'12''$ , na confluência da Rua 2 e Avenida 1, mede 7,80 metros na lateral direita de quem da Rua 2 olha para o imóvel confrontando com o lote 39, nos fundos mede 29,9196 metros onde divisa com o lote 46, perfazendo a área total de 216,65 m<sup>2</sup>



Autor do Projeto  
Eng<sup>o</sup> Raul Pesci Junior  
Secretário Municipal de Obras Públicas



Proprietária  
Prefeitura Municipal de Caraguatatuba  
Representante Legal